Wir lieben Ideen
Hoyerswerda LAUSITZ
Město Wojerecy

Strukturdaten der Stadt Hoyerswerda nach Stadt- und Ortsteilen 2016

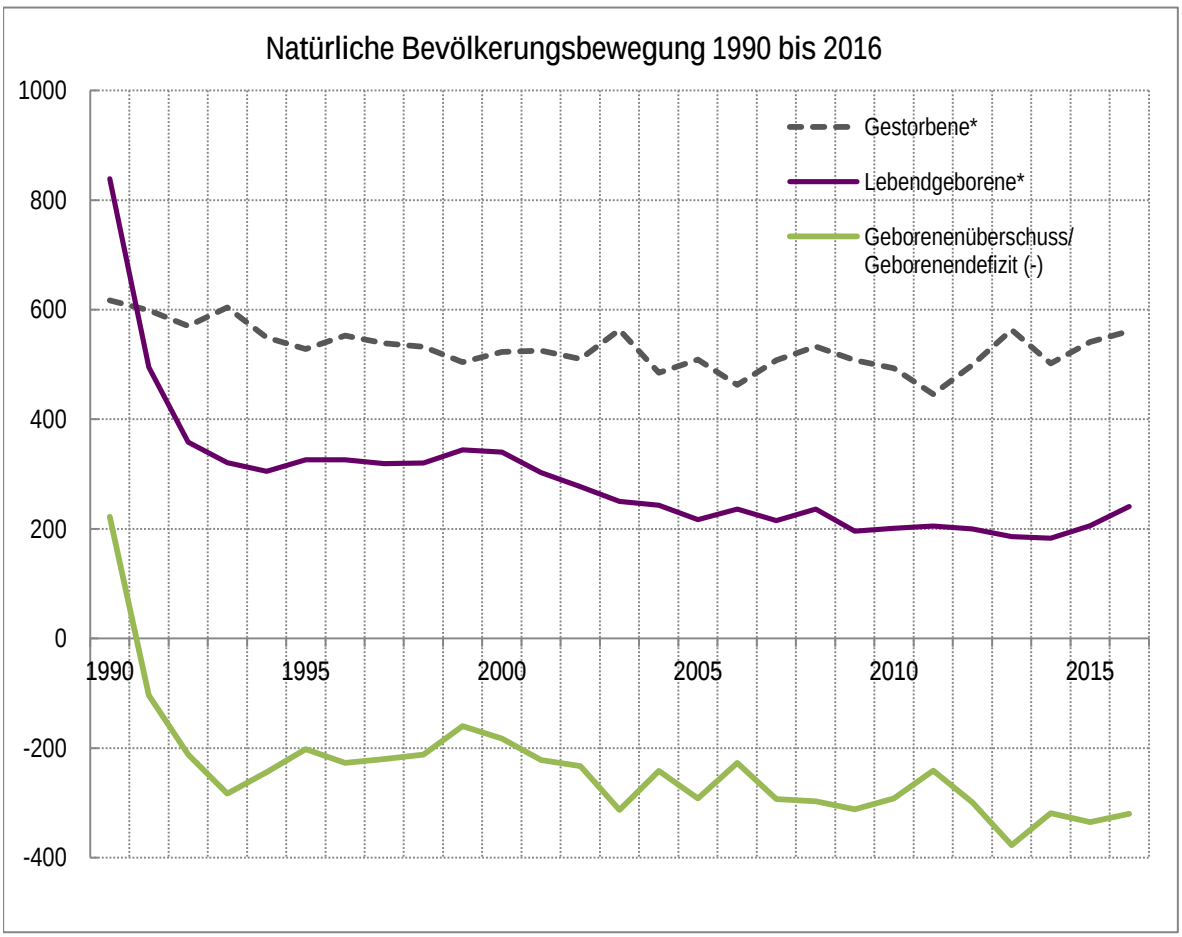

Quelle:
1990 - 2015: *Statistisches Landesamt des Freistaates Sachsen*
2016: *Einwohnermelderegister*

* zum jeweiligen Gebietsstand

Vorbemerkungen

Diese Veröffentlichung beinhaltet alle wichtigen Kennziffernbereiche, sofern sie für die Stadt Hoyerswerda kleinräumig, das heißt nach Stadtteilen bzw. Ortsteilen untersetzt werden können.
Die Angaben zur Bevölkerung wurden aus dem städtischen Einwohnerregister ermittelt, da die amtliche Statistik des Statistischen Landesamtes keine kleinräumigen Bevölkerungszahlen liefert. Die unterschiedlichen Quellen begründen Abweichungen für gleiche Kennziffern.

Inhalt

		Seite
1.	Fläche, Bevölkerung und Bevölkerungsdichte am 31.12.2016	1
2.	Bevölkerung nach Stadt-/Ortsteilen, Geschlecht und Altersgruppen 2016	2
3.	Bevölkerungsentwicklung nach Stadt-/Ortsteilen 2000, 2005, 2010 und 2016	4
4.	Bevölkerung nach Stadt-/Ortsteilen/Altersgruppen 2005, 2010, 2016	6
5.	Bevölkerung nach Altersgruppen und dem Anteil an der Bevölkerung 2014 bis 2016	8
6.	Bevölkerung nach Altersgruppen und Geschlecht am 31.12.2016	9
7.	Durchschnittsalter der Bevölkerung am 31.12.2016	10
8.	Bevölkerung nach Geburtsjahrgängen am 31.12.2016	11
9.	Haushalte in der Stadt Hoyerswerda am 31.12.2016	12
10.	Bevölkerungsbewegung in den Stadtteilen/Ortsteilen 2016	18
11.	Arbeitslose nach Stadt-/Ortsteilen Berichtsmonat Dezember 2016	24
12.	Leistungsempfänger nach Stadt-/Ortsteilen Berichtsmonat September 2016	26
13.	Sozialversicherungspflichtig Beschäftigte Berichtsmonat Juni 2016	27
14.	Fahrzeugbestand nach Stadt- und Ortsteilen am 1.1.2014, 1.1.2015, 1.1.2016	28

Herausgeber: Stadtverwaltung Hoyerswerda
Fachbereich Innerer Service und Finanzen
S.-G.-Frentzel-Straße 1
02977 Hoyerswerda

Telefon: 03571 456 – 142
Telefax: 03571 4578 – 6142
E-Mail: verwaltung@hoyerswerda-stadt.de

Nachdruck: Der Nachdruck, auch auszugsweise, ist nur mit Quellenangabe gestattet.

Zeichenerklärung:

davon	Summe der Einzelpositionen ergibt Gesamtsumme
darunter	nur ausgewählte Einzelpositionen
.	Zahlenwert unbekannt oder geheim zu halten

Redaktionsschluss: März 2017

1 Fläche, Bevölkerung und Bevölkerungsdichte am 31.12.2016

Nr.	Stadtteil/Ortsteil	Fläche 2016	Bevölkerung am 31.12.2016	Bevölkerungs-dichte 2016	*Anteil an der Gesamt-bevölkerung*
		km²	Personen	Personen je km²	*Prozent*
101	Neida	3,14	902	287	*2,7*
102	Dresdener Vorstadt	0,45	679	1.509	*2,0*
103	Am Bahnhof	0,86	1.763	2.050	*5,2*
104	Am Stadtrand	0,52	1.789	3.440	*5,3*
105	An der Neupetershainer Bahn	0,56	5	9	*0,01*
106	An der Thrune	2,48	29	12	*0,1*
107	Innere Altstadt	0,61	1.422	2.331	*4,2*
108	Senftenberger Vorstadt	0,74	1.639	2.215	*4,8*
109	Spremberger Vorstadt	0,32	1.082	3.381	*3,2*
110	Nördliche Elsteraue	0,53	0	0	*0,0*
111	Südliche Elsteraue	1,52	0	0	*0,0*
	Altstadt	11,73	9.310	794	*27,4*
201	Stadtteil 1 WK I	0,47	1.861	3.960	*5,5*
202	Stadtteil 2 WK II	0,32	1.914	5.981	*5,6*
203	Stadtteil 3 WK III	0,25	1.734	6.936	*5,1*
204	Stadtteil 4 WK IV	0,45	1.667	3.704	*4,9*
205	Stadtteil 5 WK V	0,44	3.333	7.575	*9,8*
206	Stadtteil 6 WK VI	0,33	2.109	6.391	*6,2*
207	Stadtteil 7 WK VII	0,37	1.230	3.324	*3,6*
208	Stadtteil 8 WK VIII	0,41	2.165	5.280	*6,4*
209	Stadtteil 9 WK IX	0,41	1.703	4.154	*5,0*
210	Stadtteil 10 WK X	0,46	217	472	*0,6*
211	Stadtteil 11 Neustadt Zentrum	0,47	1.050	2.234	*3,1*
212	Stadtteil Kühnicht	0,61	844	1.384	*2,5*
213	Stadtteil Grünewaldring	0,71	328	462	*1,0*
214	Stadtteil Gondelteich	0,32	3	9	*0,01*
215	Stadtteil Scheibesee	9,17	0	0	*0,0*
	Neustadt	15,19	20.158	1.327	*59,4*
	Altstadt und Neustadt	26,92	29.468	1.095	*86,8*
301	Ortsteil Bröthen/Michalken	10,68	1.390	130	*4,1*
401	Ortsteil Knappenrode	10,97	691	63	*2,0*
501	Ortsteil Zeißig	9,92	909	92	*2,7*
601	Ortsteil Schwarzkollm	31,61	784	25	*2,3*
701	Ortsteil Dörgenhausen	5,46	688	126	*2,0*
	Gesamt	95,56	33.930	355	*100,0*

Quelle: Einwohnermelderegister, Fachbereich Bau

2 Bevölkerung nach Stadt-/Ortsteilen, Geschlecht und Altersgruppen 2016

Nr.	Stadtteil/Ortsteil	Bevölkerung am 31.12.2016							
		insgesamt	männlich	weiblich	Altersgruppen				
					0 - unter 18 Jahre	18 - unter 30 Jahre	30- unter 50 Jahre	50-unter 60 Jahre	60 Jahre und älter
		Personen							
101	Neida	902	453	449	116	51	167	197	371
102	Dresdener Vorstadt	679	336	343	107	71	189	131	181
103	Am Bahnhof	1.763	887	876	265	244	445	267	542
104	Am Stadtrand (+105, 106)	1.823	874	949	212	166	431	334	680
107	Innere Altstadt	1.422	680	742	215	108	355	241	503
108	Senftenberger Vorstadt	1.639	792	847	214	99	345	301	680
109	Spremberger Vorstadt	1.082	517	565	61	84	170	213	554
	Altstadt	9.310	4.539	4.771	1.190	823	2.102	1.684	3.511
201	Stadtteil 1 WK I	1.861	887	974	125	154	312	315	955
202	Stadtteil 2 WK II	1.914	867	1.047	360	171	375	305	703
203	Stadtteil 3 WK III	1.734	699	1.035	176	106	221	222	1.009
204	Stadtteil 4 WK IV	1.667	782	885	161	131	290	275	810
205	Stadtteil 5 WK V	3.333	1.609	1.724	247	300	576	566	1.644
206	Stadtteil 6 WK VI	2.109	958	1.151	239	187	341	345	997
207	Stadtteil 7 WK VII	1.230	623	607	111	108	223	211	577
208	Stadtteil 8 WK VIII	2.165	1.056	1.109	175	148	395	336	1.111
209	Stadtteil 9 WK IX	1.703	881	822	315	236	328	161	663
210	Stadtteil 10 WK X	217	94	123	10	16	43	17	131
211	Neustadt Zentrum (+214)	1.053	514	539	147	76	206	165	459
212	Stadtteil Kühnicht	844	429	415	89	48	173	206	328
213	Stadtteil Grünewaldring	328	164	164	31	22	62	120	93
	Neustadt	20.158	9.563	10.595	2.186	1.703	3.545	3.244	9.480
	Altstadt und Neustadt	29.468	14.102	15.366	3.376	2.526	5.647	4.928	12.991
301	Ortsteil Bröthen/Michalken	1.390	688	702	215	85	356	282	452
401	Ortsteil Knappenrode	691	345	346	101	53	180	136	221
501	Ortsteil Zeißig	909	454	455	107	52	175	204	371
601	Ortsteil Schwarzkollm	784	403	381	118	56	188	171	251
701	Ortsteil Dörgenhausen	688	364	324	111	62	200	129	186
	Ortsteile	4.462	2.254	2.208	652	308	1.099	922	1.481
	Gesamt	33.930	16.356	17.574	4.028	2.834	6.746	5.850	14.472

Quelle: Einwohnermelderegister

Altersaufbau der Bevölkerung in der Kreisfreien Stadt Hoyerswerda

am 31. Dezember der Jahre 1996 und 2016



3 Bevölkerungsentwicklung nach Stadt-/Ortsteilen 2000, 2005, 2010 und 2016

Nr.	Stadtteil/Ortsteil	Bevölkerung am				Bevölkerungsentwicklung 2016 zu 2000	
		31.12.2000	31.12.2005	31.12.2010	31.12.2016	absolut	%
101	Neida	1.075	1.010	945	902	-173	*-16,1*
102	Dresdener Vorstadt	654	656	673	679	25	*3,8*
103	Am Bahnhof	1.314	1.668	1.641	1.763	449	*34,2*
104	Am Stadtrand (+105, 106)	1.922	1.803	1.957	1.823	-99	*-5,2*
107	Innere Altstadt	1.043	1.083	1.137	1.422	379	*36,3*
108	Senftenberger Vorstadt	1.747	1.767	1.675	1.639	-108	*-6,2*
109	Spremberger Vorstadt	1.380	1.270	1.157	1.082	-298	*-21,6*
	Altstadt	9.135	9.257	9.185	9.310	175	*1,9*
201	Stadtteil 1 WK I	2.698	2.441	2.259	1.861	-837	*-31,0*
202	Stadtteil 2 WK II	2.358	2.060	1.994	1.914	-444	*-18,8*
203	Stadtteil 3 WK III	2.464	2.039	1.825	1.734	-730	*-29,6*
204	Stadtteil 4 WK IV	2.578	2.250	1.957	1.667	-911	*-35,3*
205	Stadtteil 5 WK V	5.190	4.642	4.170	3.333	-1.857	*-35,8*
206	Stadtteil 6 WK VI	2.716	2.481	2.317	2.109	-607	*-22,3*
207	Stadtteil 7 WK VII	1.906	1.630	1.397	1.230	-676	*-35,5*
208	Stadtteil 8 WK VIII	4.239	2.795	2.270	2.165	-2.074	*-48,9*
209	Stadtteil 9 WK IX	4.373	2.437	1.579	1.703	-2.670	*-61,1*
210	Stadtteil 10 WK X	3.273	2.240	619	217	-3.056	*-93,4*
211	Stadtteil 11 Neust. Z. (+ 214)	2.291	1.359	1.083	1.053	-1.238	*-54,0*
212	Stadtteil Kühnicht	1.002	1.002	927	844	-158	*-15,8*
213	Stadtteil Grünewaldring	361	435	385	328	-33	*-9,1*
	Neustadt	35.449	27.811	22.782	20.158	-15.291	*-43,1*
	Altstadt und Neustadt	44.584	37.068	31.967	29.468	-15.116	*-33,9*
301	Ortsteil Bröthen/Michalken	1.387	1.493	1.424	1.390	3	*0,2*
401	Ortsteil Knappenrode	924	768	744	691	-233	*-25,2*
501	Ortsteil Zeißig	1.025	1.045	967	909	-116	*-11,3*
601	Ortsteil Schwarzkollm	923	888	870	784	-139	*-15,1*
701	Ortsteil Dörgenhausen	701	675	696	688	-13	*-1,9*
	Ortsteile	4.960	4.869	4.701	4.462	-498	*-10,0*
	Gesamt	49.544	41.937	36.668	33.930	-15.614	*-31,5*

Quelle: Einwohnermelderegister Stadt Hoyerswerda

Bevölkerungsentwicklung in der Stadt Hoyerswerda 2010 zu 2016 in Prozent

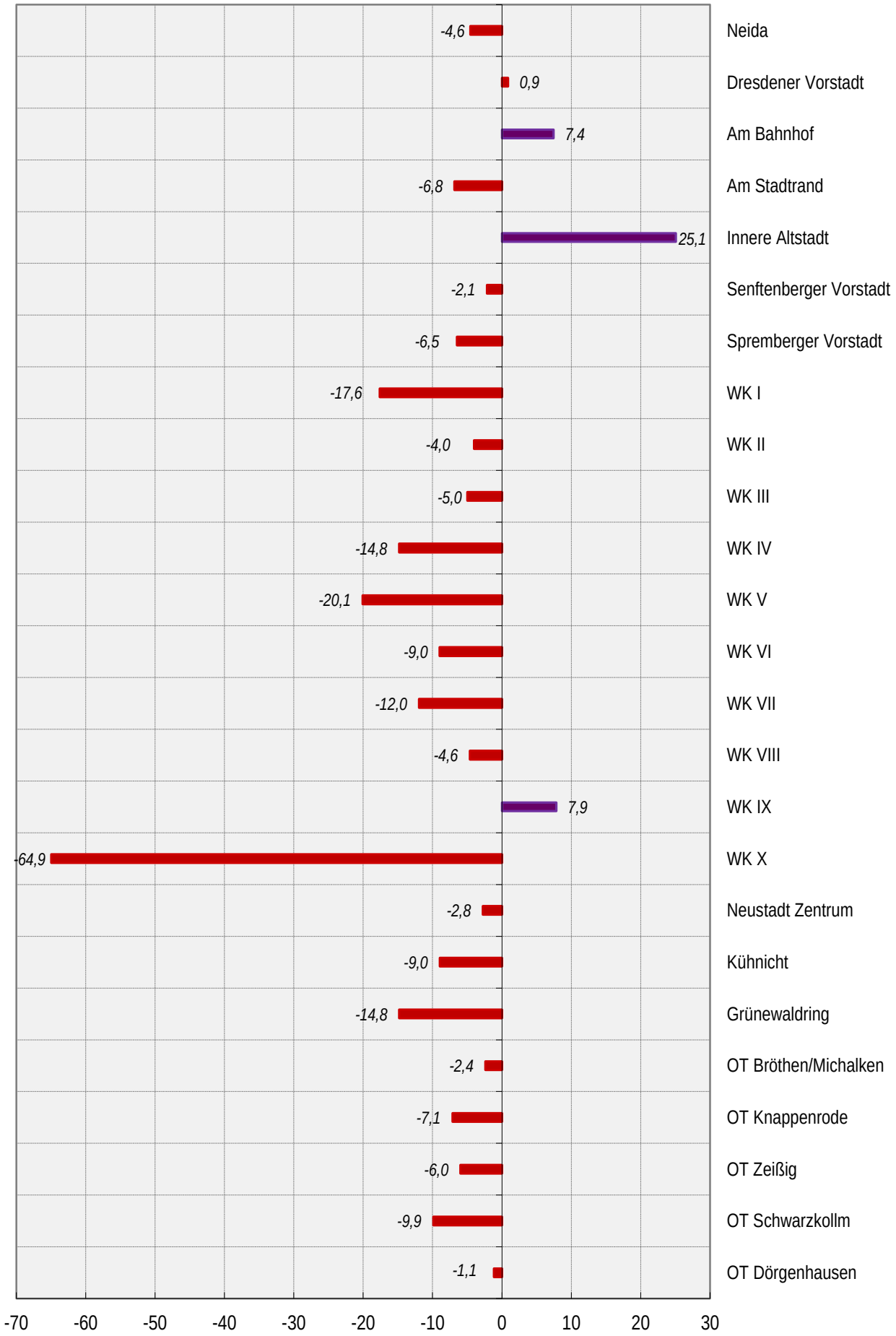

4 Bevölkerung nach Stadtteilen/Ortsteilen und Altersgruppen 2005, 2010 und 2016

Nr.	Stadtteil/ Ortsteil	Jahr	Bevölkerung - Altersgruppe von ... bis unter ... Jahre										
			gesamt	0-u. 6 J.	6-u. 18 J.	18-u. 20 J.	20-u. 30 J.	30-u. 40 J.	40-u. 50 J.	50-u. 60 J.	60-u. 65J.	65-u. 70 J.	70 J. u. ä.
101	Neida	2005	1.010	30	103	34	90	108	181	188	79	90	107
		2010	945	28	60	10	91	78	170	193	79	82	154
		2016	902	41	75	13	38	60	107	197	88	88	195
102	Dresdener Vorstadt	2005	656	30	70	18	89	96	125	88	39	33	68
		2010	673	38	55	15	79	90	131	109	33	43	80
		2016	679	48	59	10	61	93	96	131	48	40	93
103	Am Bahnhof	2005	1.668	72	197	48	130	250	274	198	118	176	205
		2010	1.641	82	136	21	196	183	287	230	74	119	313
		2016	1.763	84	181	18	226	249	196	267	111	90	341
104	Am Stadtrand (mit 105 und 106)	2005	1.803	76	166	44	188	221	294	274	137	162	241
		2010	1.957	73	130	27	239	224	305	356	123	141	339
		2016	1.823	75	137	14	152	210	221	334	177	143	360
107	Innere Altstadt	2005	1.083	36	99	32	108	142	211	143	69	86	157
		2010	1.137	50	97	11	114	142	215	197	43	66	202
		2016	1.422	73	142	17	91	155	200	241	106	72	325
108	Senftenberger Vorstadt	2005	1.767	58	166	39	166	195	262	268	150	172	291
		2010	1.675	57	137	23	125	137	281	292	108	144	371
		2016	1.639	52	162	18	81	119	226	301	139	122	419
109	Spremberger Vorstadt	2005	1.270	24	85	18	109	125	217	208	112	159	213
		2010	1.157	19	33	10	94	81	191	216	84	113	316
		2016	1.082	33	28	8	76	76	94	213	115	86	353
	Altstadt	**2005**	**9.257**	**326**	**886**	**233**	**880**	**1.137**	**1.564**	**1.367**	**704**	**878**	**1.282**
		2010	**9.185**	**347**	**648**	**117**	**938**	**935**	**1.580**	**1.593**	**544**	**708**	**1.775**
		2016	**9.310**	**406**	**784**	**98**	**725**	**962**	**1.140**	**1.684**	**784**	**641**	**2.086**
201	Stadtteil 1 (WK I)	2005	2.441	43	136	37	238	180	379	323	296	304	505
		2010	2.259	57	87	19	260	153	270	368	146	254	645
		2016	1.861	44	81	12	142	172	140	315	159	151	645
202	Stadtteil 2 (WK II)	2005	2.060	83	253	53	134	217	330	224	138	259	369
		2010	1.994	81	221	43	162	169	306	274	95	124	519
		2016	1.914	114	246	28	143	194	181	305	123	96	484
203	Stadtteil 3 (WK III)	2005	2.039	64	152	42	161	136	246	193	148	319	578
		2010	1.825	59	96	27	149	91	205	224	95	158	721
		2016	1.734	62	114	10	96	113	108	222	114	121	774
204	Stadtteil 4 (WK IV)	2005	2.250	61	166	64	180	180	355	255	181	309	499
		2010	1.957	48	113	16	152	137	280	308	111	165	627
		2016	1.667	61	100	17	114	147	143	275	136	116	558
205	Stadtteil 5 (WK V)	2005	4.642	141	360	111	488	407	649	648	482	635	721
		2010	4.170	148	218	50	440	327	527	692	249	434	1.085
		2016	3.333	78	169	36	264	274	302	566	331	248	1.065
206	Stadtteil 6 (WK VI)	2005	2.481	90	229	41	227	228	366	337	249	357	357
		2010	2.317	84	150	35	218	170	322	339	158	259	582
		2016	2.109	69	170	25	162	154	187	345	166	163	668
207	Stadtteil 7 (WK VII)	2005	1.630	50	101	35	171	168	223	199	194	245	244
		2010	1.397	30	79	9	128	116	201	205	83	174	372
		2016	1.230	41	70	13	95	105	118	211	93	73	411
208	Stadtteil 8 (WK VIII)	2005	2.795	74	194	77	283	285	364	459	358	332	369
		2010	2.270	44	96	28	222	177	315	354	200	312	522
		2016	2.165	68	107	21	127	188	207	336	197	195	719
209	Stadtteil 9 (WK IX)	2005	2.437	94	208	58	245	247	318	462	228	165	412
		2010	1.579	57	109	23	155	124	182	241	126	133	429
		2016	1.703	109	206	31	205	189	139	161	104	104	455

Nr.	Stadtteil/ Ortsteil	Jahr	Bevölkerung - Altersgruppe von ... bis unter ... Jahre										
			gesamt	0-u. 6 J.	6-u. 18 J.	18-u. 20 J.	20-u. 30 J.	30-u. 40 J.	40-u. 50 J.	50-u. 60 J.	60-u. 65J.	65 u. 70 J.	70 J. u. ä.
210	Stadtteil 10 (WK X)	2005	2.240	139	331	100	384	314	456	214	56	45	201
		2010	619	11	49	19	83	74	110	104	25	23	121
		2016	217	3	7	3	13	18	25	17	7	7	117
211	Stadtteil 11 Neustadt Zentrum (mit 214)	2005	1.359	53	133	39	183	133	212	250	93	97	166
		2010	1.083	35	100	12	108	93	137	217	79	100	202
		2016	1.053	39	108	15	61	100	106	165	118	82	259
212	Stadtteil Kühnicht	2005	1.002	31	112	24	101	119	227	164	72	85	67
		2010	927	24	92	10	71	77	213	194	57	62	127
		2016	844	14	75	14	34	43	130	206	97	66	165
213	Stadtteil Grünewaldring	2005	435	6	86	28	48	42	126	56	13	17	13
		2010	385	7	35	11	48	25	114	98	8	13	26
		2016	328	8	23	4	18	21	41	120	44	14	35
	Neustadt	2005	27.811	929	2.461	709	2.843	2.656	4.251	3.784	2.508	3.169	4.501
		2010	22.782	685	1.445	302	2.196	1.733	3.182	3.618	1.432	2.211	5.978
		2016	20.158	710	1.476	229	1.474	1.718	1.827	3.244	1.689	1.436	6.355
	Altstadt und Neustadt	2005	37.068	1.255	3.347	942	3.723	3.793	5.815	5.151	3.212	4.047	5.783
		2010	31.967	1.032	2.093	419	3.134	2.668	4.762	5.211	1.976	2.919	7.753
		2016	29.468	1.116	2.260	327	2.199	2.680	2.967	4.928	2.473	2.077	8.441
301	OT Bröthen/ Michalken	2005	1.493	66	145	44	178	194	291	221	105	107	142
		2010	1.424	61	134	19	104	177	252	290	85	96	206
		2016	1.390	68	147	17	68	139	217	282	129	95	228
401	OT Knappenrode	2005	768	42	78	14	89	101	128	78	57	50	131
		2010	744	34	72	8	74	89	132	105	27	56	147
		2016	691	27	74	7	46	72	108	136	45	31	145
501	OT Zeißig	2005	1.045	33	107	30	120	96	218	189	92	85	75
		2010	967	42	59	16	74	78	191	204	76	88	139
		2016	909	30	77	14	38	73	102	204	107	74	190
601	OT Schwarzkollm	2005	888	46	104	25	94	113	176	146	43	56	85
		2010	870	30	98	13	101	81	176	161	58	45	107
		2016	784	33	85	11	45	80	108	171	85	59	107
701	OT Dörgenhausen	2005	675	25	58	25	97	98	132	75	51	48	66
		2010	696	41	57	10	86	97	123	111	24	53	94
		2016	688	32	79	11	51	79	121	129	42	27	117
	Ortsteile gesamt	2005	4.869	212	492	138	578	602	945	709	348	346	499
		2010	4.701	208	420	66	439	522	874	871	270	338	693
		2016	4.462	190	462	60	248	443	656	922	408	286	787
	Hoyerswerda gesamt	2005	41.937	1.467	3.839	1.080	4.301	4.395	6.760	5.860	3.560	4.393	6.282
		2010	36.668	1.240	2.513	485	3.573	3.190	5.636	6.082	2.246	3.257	8.446
		2016	33.930	1.306	2.722	387	2.447	3.123	3.623	5.850	2.881	2.363	9.228

5 Bevölkerung nach Altersgruppen und dem Anteil an der Bevölkerung 2014 bis 2016

Stadtteil/ Ortsteil	Bevölkerung - Altersgruppe von ... bis unter ... Jahre										
	gesamt	0-u. 6 J.	6-u. 18 J.	18-u. 20 J.	20-u. 30 J.	30-u. 40 J.	40-u. 50 J.	50-u. 60 J.	60-u. 65J.	65-u. 70 J.	70 J. u. ä.
Stichtag 31.12.2014											
Altstadt	9.133	350	775	81	835	917	1.283	1.616	789	468	2.019
Anteil an Bev. %	*100,0*	*3,8*	*8,5*	*0,9*	*9,1*	*10,0*	*14,0*	*17,7*	*8,6*	*5,1*	*22,1*
Neustadt	20.467	623	1.329	187	1.550	1.611	2.132	3.401	1.764	1.234	6.636
Anteil an Bev. %	*100,0*	*3,0*	*6,5*	*0,9*	*7,6*	*7,9*	*10,4*	*16,6*	*8,6*	*6,0*	*32,4*
Alt- u. Neustadt	29.600	973	2.104	268	2.385	2.528	3.415	5.017	2.553	1.702	8.655
Anteil an Bev. %	*100,0*	*3,3*	*7,1*	*0,9*	*8,1*	*8,5*	*11,5*	*16,9*	*8,6*	*5,8*	*29,2*
Ortsteile ges.	4.521	201	450	64	275	448	735	918	409	209	812
Anteil an Bev. %	*100,0*	*4,4*	*10,0*	*1,4*	*6,1*	*9,9*	*16,3*	*20,3*	*9,0*	*4,6*	*18,0*
Gesamt	34.121	1.174	2.554	332	2.660	2.976	4.150	5.935	2.962	1.911	9.467
Anteil an Bev. %	*100,0*	*3,4*	*7,5*	*1,0*	*7,8*	*8,7*	*12,2*	*17,4*	*8,7*	*5,6*	*27,7*
Stichtag 31.12.2015											
Altstadt	9.266	380	766	123	776	933	1.209	1.654	811	525	2.089
Anteil an Bev. %	*100,0*	*4,1*	*8,3*	*1,3*	*8,4*	*10,1*	*13,0*	*17,9*	*8,8*	*5,7*	*22,5*
Neustadt	20.462	693	1.438	228	1.562	1.714	1.957	3.333	1.712	1.312	6.513
Anteil an Bev. %	*100,0*	*3,4*	*7,0*	*1,1*	*7,6*	*8,4*	*9,6*	*16,3*	*8,4*	*6,4*	*31,8*
Alt- u. Neustadt	29.728	1.073	2.204	351	2.338	2.647	3.166	4.987	2.523	1.837	8.602
Anteil an Bev. %	*100,0*	*3,6*	*7,4*	*1,2*	*7,9*	*8,9*	*10,6*	*16,8*	*8,5*	*6,2*	*28,9*
Ortsteile ges.	4.483	192	450	64	260	447	680	929	416	247	798
Anteil an Bev. %	*100,0*	*4,3*	*10,0*	*1,4*	*5,8*	*10,0*	*15,2*	*20,7*	*9,3*	*5,5*	*17,8*
Gesamt	34.211	1.265	2.654	415	2.598	3.094	3.846	5.916	2.939	2.084	9.400
Anteil an Bev. %	*100,0*	*3,7*	*7,8*	*1,2*	*7,6*	*9,0*	*11,2*	*17,3*	*8,6*	*6,1*	*27,5*
Stichtag 31.12.2016											
Altstadt	9.310	406	784	98	725	962	1.140	1.684	784	641	2.086
Anteil an Bev. %	*100,0*	*4,4*	*8,4*	*1,1*	*7,8*	*10,3*	*12,2*	*18,1*	*8,4*	*6,9*	*22,4*
Neustadt	20.158	710	1.476	229	1.474	1.718	1.827	3.244	1.689	1.436	6.355
Anteil an Bev. %	*100,0*	*3,5*	*7,3*	*1,1*	*7,3*	*8,5*	*9,1*	*16,1*	*8,4*	*7,1*	*31,5*
Alt- u. Neustadt	29.468	1.116	2.260	327	2.199	2.680	2.967	4.928	2.473	2.077	8.441
Anteil an Bev. %	*100,0*	*3,8*	*7,7*	*1,1*	*7,5*	*9,1*	*10,1*	*16,7*	*8,4*	*7,0*	*28,6*
Ortsteile ges.	4.462	190	462	60	248	443	656	922	408	286	787
Anteil an Bev. %	*100,0*	*4,3*	*10,4*	*1,3*	*5,6*	*9,9*	*14,7*	*20,7*	*9,1*	*6,4*	*17,6*
Gesamt	33.930	1.306	2.722	387	2.447	3.123	3.623	5.850	2.881	2.363	9.228
Anteil an Bev. %	*100,0*	*3,8*	*8,0*	*1,1*	*7,2*	*9,2*	*10,7*	*17,2*	*8,5*	*7,0*	*27,2*

6 Bevölkerung der Stadt Hoyerswerda am 31.12.2016 nach Altersgruppen und Geschlecht

Alter von ... bis unter ... Jahren	Insgesamt		Männlich		Weiblich	
	absolut	%	absolut	%	absolut	%
unter 6	1.306	3,8	652	4,0	654	3,7
6 - u 15	1.977	5,8	1.044	6,4	933	5,3
15 - u 18	745	2,2	415	2,5	330	1,9
18 - u 25	1.248	3,7	690	4,2	558	3,2
25 - u 30	1.586	4,7	875	5,3	711	4,0
30 - u 40	3.123	9,2	1.702	10,4	1.421	8,1
40 - u 50	3.623	10,7	1.893	11,6	1.730	9,8
50 - u 65	8.731	25,7	4.280	26,2	4.451	25,3
65 und älter	11.591	34,2	4.805	29,4	6.786	38,6
Insgesamt	33.930	100,0	16.356	100,0	17.574	100,0
und zwar unter 18	4.028	11,9	2.111	12,9	1.917	10,9
18 und älter	29.902	88,1	14.245	87,1	15.657	89,1
18 - u 65	18.311	54,0	9.440	57,7	8.871	50,5

Quelle: Einwohnermelderegister Stadt Hoyerswerda

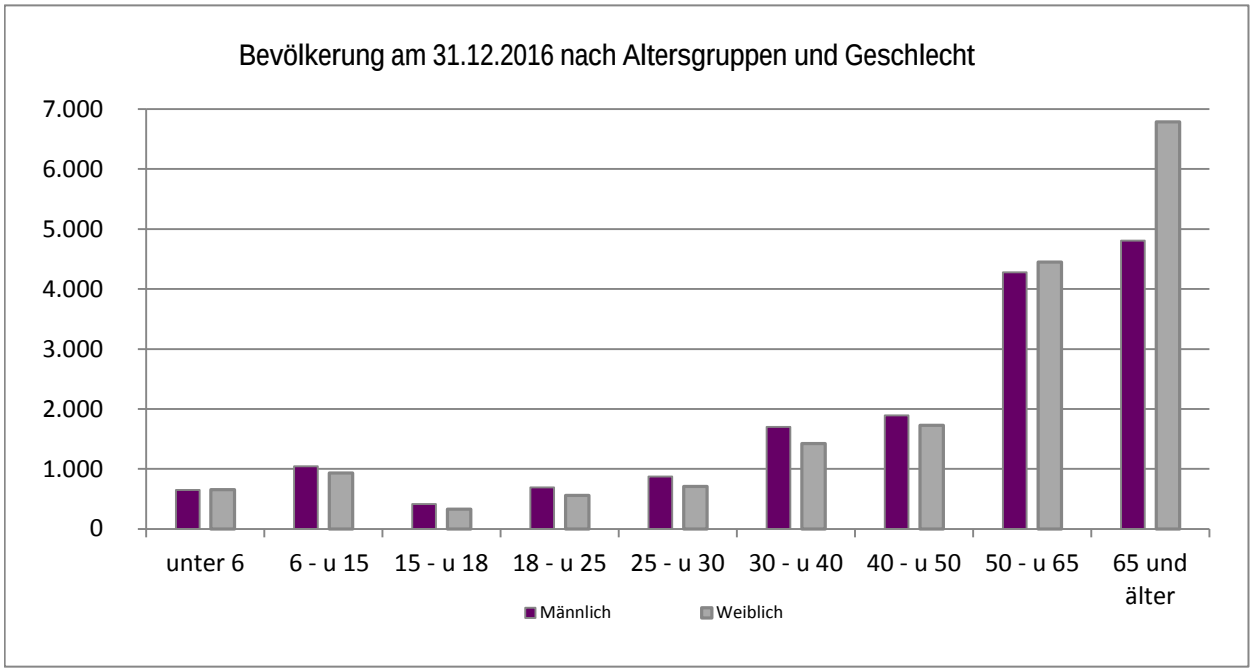

7 Durchschnittsalter[1)] der Bevölkerung am 31.12.2016

Nr.	Stadtteil/Ortsteil	Bevölkerung am 31.12.2016	Durchschnitts-alter gesamt	Durchschnitts-alter männlich	Durchschnitts-alter weiblich
		Personen	Jahre	Jahre	Jahre
101	Neida	902	51,8	50,4	53,1
102	Dresdener Vorstadt	679	44,8	44,9	44,7
103	Am Bahnhof	1.763	45,6	43,2	48,1
104	Am Stadtrand	1.789	49,8	48,7	50,9
106	An der Thrune (+105)	34	45,6	44,0	48,0
107	Innere Altstadt	1.422	49,4	47,8	50,8
108	Senftenberger Vorstadt	1.639	52,3	49,9	54,5
109	Spremberger Vorstadt	1.082	57,2	54,7	59,5
	Altstadt	9.310	50,1	48,3	51,8
201	Stadtteil 1 WK I	1.861	56,8	54,2	59,1
202	Stadtteil 2 WK II	1.914	48,0	46,7	49,1
203	Stadtteil 3 WK III	1.734	58,9	54,1	62,1
204	Stadtteil 4 WK IV	1.667	55,2	51,6	58,4
205	Stadtteil 5 WK V	3.333	55,5	52,7	58,0
206	Stadtteil 6 WK VI	2.109	53,8	51,8	55,5
207	Stadtteil 7 WK VII	1.230	54,4	52,5	56,3
208	Stadtteil 8 WK VIII	2.165	55,8	53,9	57,5
209	Stadtteil 9 WK IX	1.703	47,2	41,5	53,3
210	Stadtteil 10 WK X	217	65,5	56,6	72,2
211	Neustadt Zentrum (+214)	1.053	51,1	48,0	54,0
212	Stadtteil Kühnicht	844	52,5	50,8	54,3
213	Stadtteil Grünewaldring	328	50,3	50,8	49,9
	Neustadt	20.158	53,9	51,0	56,6
301	Ortsteil Bröthen/Michalken	1.390	47,8	47,4	48,3
401	Ortsteil Knappenrode	691	48,5	46,6	50,5
501	Ortsteil Zeißig	909	51,7	51,2	52,2
601	Ortsteil Schwarzkollm	784	47,3	47,0	47,6
701	Ortsteil Dörgenhausen	688	45,7	43,8	47,8
	Gesamt	33.930	52,1	49,7	54,3

[1)] Stichtagsberechnung

Quelle: Einwohnermelderegister Stadt Hoyerswerda, eigene Ermittlungen

8 Bevölkerung nach Geburtsjahrgängen am 31.12.2016

Geburtsjahr	Bevölkerung am 31.12.2016		
	insgesamt	männlich	weiblich
2016	237	122	115
2015	230	118	112
2014	206	107	99
2013	194	94	100
2012	231	106	125
2011	208	105	103
2010	221	105	116
2009	207	112	95
2008	248	121	127
2007	218	115	103
2006	217	128	89
2005	211	114	97
2004	208	116	92
2003	215	105	110
2002	232	128	104
2001	222	119	103
2000	260	152	108
1999	263	144	119
1998	217	118	99
1997	171	96	75
1996	194	104	90
1995	146	79	67
1994	159	90	69
1993	181	105	76
1992	180	98	82
1991	228	140	88
1990	307	158	149
1989	384	201	183
1988	326	193	133
1987	341	183	158
1986	311	172	139
1985	353	195	158
1984	298	151	147
1983	291	163	128
1982	306	173	133
1981	276	150	126
1980	353	196	157
1979	314	182	132
1978	344	188	156
1977	277	132	145
1976	294	163	131
1975	267	148	119
1974	285	145	140
1973	285	162	123
1972	320	156	164
1971	399	201	198
1970	436	211	225
1969	421	242	179
1968	425	228	197
1967	491	237	254
1966	515	244	271
1965	591	300	291

Geburtsjahr	Bevölkerung am 31.12.2016		
	insgesamt	männlich	weiblich
1964	587	298	289
1963	664	367	297
1962	616	306	310
1961	632	315	317
1960	597	276	321
1959	586	297	289
1958	550	278	272
1957	512	237	275
1956	554	259	295
1955	561	251	310
1954	579	275	304
1953	582	263	319
1952	605	314	291
1951	589	287	302
1950	550	259	291
1949	446	203	243
1948	393	187	206
1947	384	173	211
1946	270	98	172
1945	359	159	200
1944	575	243	332
1943	673	268	405
1942	612	249	363
1941	747	304	443
1940	786	315	471
1939	775	360	415
1938	649	294	355
1937	574	260	314
1936	539	221	318
1935	506	207	299
1934	423	168	255
1933	290	99	191
1932	270	99	171
1931	223	92	131
1930	199	67	132
1929	158	65	93
1928	129	38	91
1927	110	27	83
1926	90	17	73
1925	80	12	68
1924	57	10	47
1923	45	9	36
1922	34	5	29
1921 + früher	56	10	46

9 Haushalte* in der Stadt Hoyerswerda am 31.12.2016 (Bevölkerung mit Haupt- und Nebenwohnsitz!)

9.1 Haushalte in Stadtteilen/Ortsteilen

Nr.	Stadtteil/Ortsteil	Haus-halte ges.	Ø Anz. Pers. je Haush.	Haushalte mit … Personen					Haushalte mit … Kindern[1)]			
				1 Pers.	2 Pers.	3 Pers.	4 Pers.	5 + mehr Pers.	kein Kind	1 Kind	2 Kinder	3 + mehr Kinder
101	Neida	429	2,3	104	181	89	42	13	358	36	28	7
102	Dresdener Vorstadt	333	2,1	121	106	68	30	8	266	40	20	7
103	Am Bahnhof	875	2,0	363	304	131	64	13	710	102	55	8
104	Am Stadtrand (+105, 106)	1.079	1,8	502	391	141	34	11	927	104	40	8
107	Innere Altstadt	674	2,1	244	229	119	63	19	528	85	47	14
108	Senftenberger Vorstadt	771	2,2	223	311	138	73	26	642	68	45	16
109	Spremberger Vorstadt	685	1,5	347	258	61	13	6	639	33	10	3
	Altstadt	4.846	2,0	1.904	1.780	747	319	96	4.070	468	245	63
201	Stadtteil 1 WK I	1.226	1,6	672	418	100	29	7	1.139	52	33	2
202	Stadtteil 2 WK II	974	2,0	351	371	151	79	22	764	91	94	25
203	Stadtteil 3 WK III	1.072	1,7	540	403	86	32	11	946	90	27	9
204	Stadtteil 4 WK IV	1.100	1,6	657	321	71	45	6	1.000	52	39	9
205	Stadtteil 5 WK V	2.258	1,5	1.382	675	138	45	18	2.094	112	36	16
206	Stadtteil 6 WK VI	1.306	1,7	651	505	106	33	11	1.161	95	34	16
207	Stadtteil 7 WK VII	820	1,6	467	276	51	19	7	744	51	17	8
208	Stadtteil 8 WK VIII	1.398	1,6	779	471	102	34	12	1.285	64	38	11

Quelle: Einwohnermelderegister - KOSIS-Statistikdatensatz Bevölkerungsbestand

[1)] Kind: unter 18 Jahre alt, ledig und kinderlos

* Privathaushalte; Personen ohne eigene Haushaltsführung ("Personen in Anstalten und Heimen") werden nicht berücksichtigt

Nr.	Stadtteil/Ortsteil	Haus-halte ges.	Ø Anz. Pers. je Haush.	Haushalte mit … Personen					Haushalte mit … Kindern[1]			
				1 Pers.	2 Pers.	3 Pers.	4 Pers.	5 + mehr Pers.	kein Kind	1 Kind	2 Kinder	3 + mehr Kinder
209	Stadtteil 9 WK IX	602	1,7	297	221	47	22	15	525	44	17	16
210	Stadtteil 10 WK X	51	1,8	26	16	3	5	1	45	2	3	1
211	Neustadt Zentrum (+214)	604	1,8	307	180	67	30	20	530	32	24	18
212	Stadtteil Kühnicht	386	2,3	76	179	86	36	9	324	39	17	6
213	Stadtteil Grünewaldring	153	2,3	27	76	34	11	5	135	8	8	2
	Neustadt	11.950	1,7	6.232	4.112	1.042	420	144	10.692	732	387	139
	Alt- und Neustadt	16.796	1,8	8.136	5.892	1.789	739	240	14.762	1.200	632	202
301	Ortsteil Bröthen/Michalken	635	2,3	159	239	138	79	20	498	69	57	11
401	Ortsteil Knappenrode	372	1,9	158	123	58	28	5	303	42	22	5
501	Ortsteil Zeißig	443	2,2	119	182	84	48	10	374	36	27	6
601	Ortsteil Schwarzkollm	344	2,5	80	119	84	47	14	268	40	31	5
701	Ortsteil Dörgenhausen	266	2,5	61	84	66	44	11	197	34	28	7
	Ortsteile	2.060	2,3	577	747	430	246	60	1.640	221	165	34
	Gesamt	18.856	1,8	8.713	6.639	2.219	985	300	16.402	1.421	797	236

Quelle: Einwohnermelderegister - KOSIS-Statistikdatensatz Bevölkerungsbestand

[1] Kind: unter 18 Jahre alt, ledig und kinderlos

9.2 Haushalte in Kernstadt und Ortsteilen

Haushaltstyp	Hoyerswerda gesamt	Altstadt	Neustadt	Ortsteile gesamt	*Veränderung 2016 gegenüber 2015 gesamt %*
1-Personen-Haushalt	8.713	1.904	6.232	577	*0,3*
2-Personen-Haushalt	6.639	1.780	4.112	747	*-2,6*
3-Personen-Haushalt	2.219	747	1.042	430	*-2,4*
4-Personen-Haushalt	985	319	420	246	*-0,7*
5+ mehr Personen-Haushalt	300	96	144	60	*1,0*
insgesamt	18.856	4.846	11.950	2.060	*-1,1*

Einpersonenhaushalt, unter 30 Jahre alt	962	262	661	39	*-1,4*
Einpersonenhaushalt, 30 bis unter 60 Jahre alt	3.548	875	2.380	293	*-2,4*
Einpersonenhaushalt, 60 Jahre alt oder älter	4.203	767	3.191	245	*3,1*
Paar, keine weitere Person, jüngerer Partner unter 30 Jahre alt (Phase der Gründung)	181	77	87	17	*-8,6*
Paar, keine weitere Person, jüngerer Partner 30 bis u. 60 J.	1.661	518	899	244	*-3,9*
Paar, keine weitere Person, jüngerer Partner 60 J. o. älter	3.423	843	2.226	354	*-1,5*
Paar mit Kindern, jüngste Person unter 6 Jahre alt (Phase der Expansion)	725	274	306	145	*8,2*
Paar mit Kindern, jüngste Person 6 bis unter 18 Jahre alt (Phase der Konsolidierung)	826	299	327	200	*-2,4*
Paar mit volljährigen Nachkommen ohne eigenen Partner (Phase der Schrumpfung)	459	158	189	112	*-13,6*
Bezugsperson ohne Partner, mindestens ein Kind, mindestens eine Person einer älteren Generation	904	204	625	75	*-3,4*
sonstiger Mehrpersonenhaushalt ohne Kinder	1.964	569	1.059	336	*-1,4*
insgesamt	18.856	4.846	11.950	2.060	*-1,1*

kein Kind im Haushalt	16.402	4.070	10.692	1.640	*-1,3*
1 Kind im Haushalt	1.421	468	732	221	*-2,7*
2 Kinder im Haushalt	797	245	387	165	*4,0*
3 + mehr Kinder im Haushalt	236	63	139	34	*4,4*
insgesamt	18.856	4.846	11.950	2.060	*-1,1*

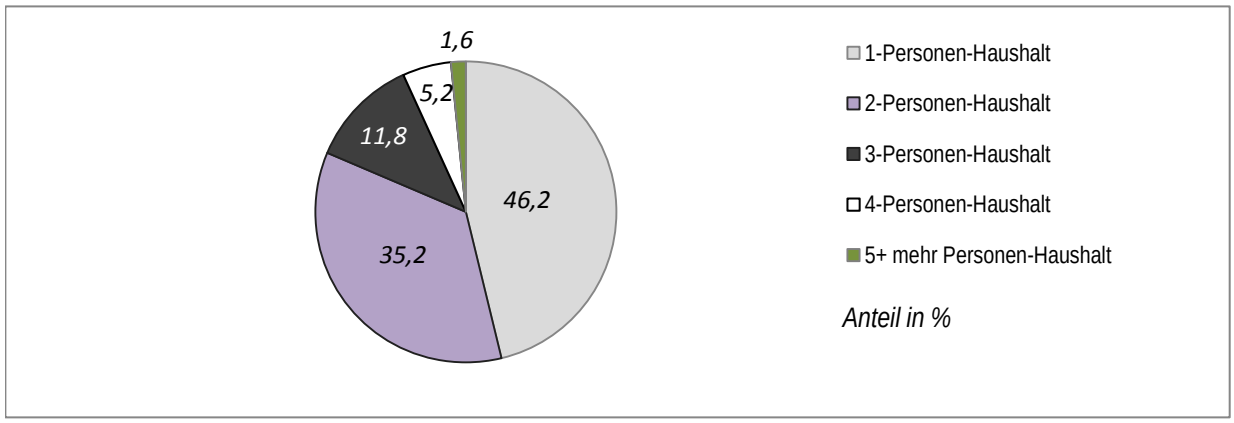

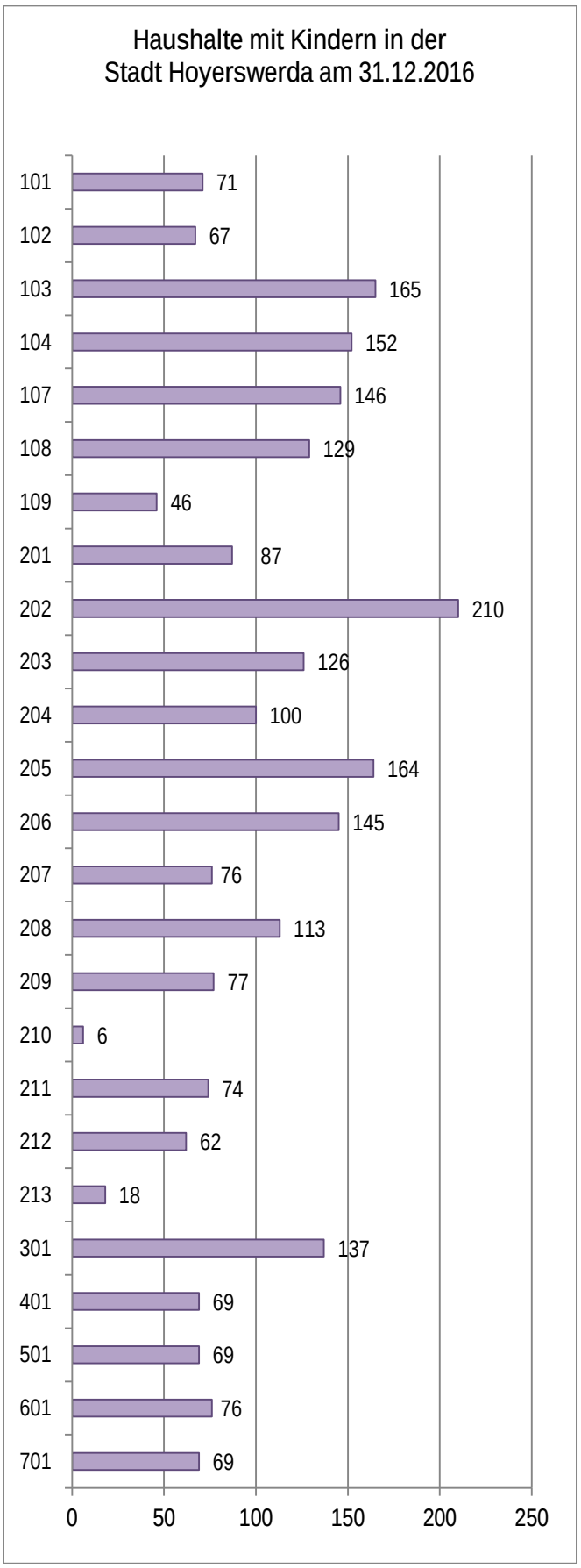
Haushalte mit Kindern in der
Stadt Hoyerswerda am 31.12.2016
101 71
102 67
103 165
104 152
107 146
108 129
109 46
201 87
202 210
203 126
204 100
205 164
206 145
207 76
208 113
209 77
210 6
211 74
212 62
213 18
301 137
401 69
501 69
601 76
701 69
0 50 100 150 200 250

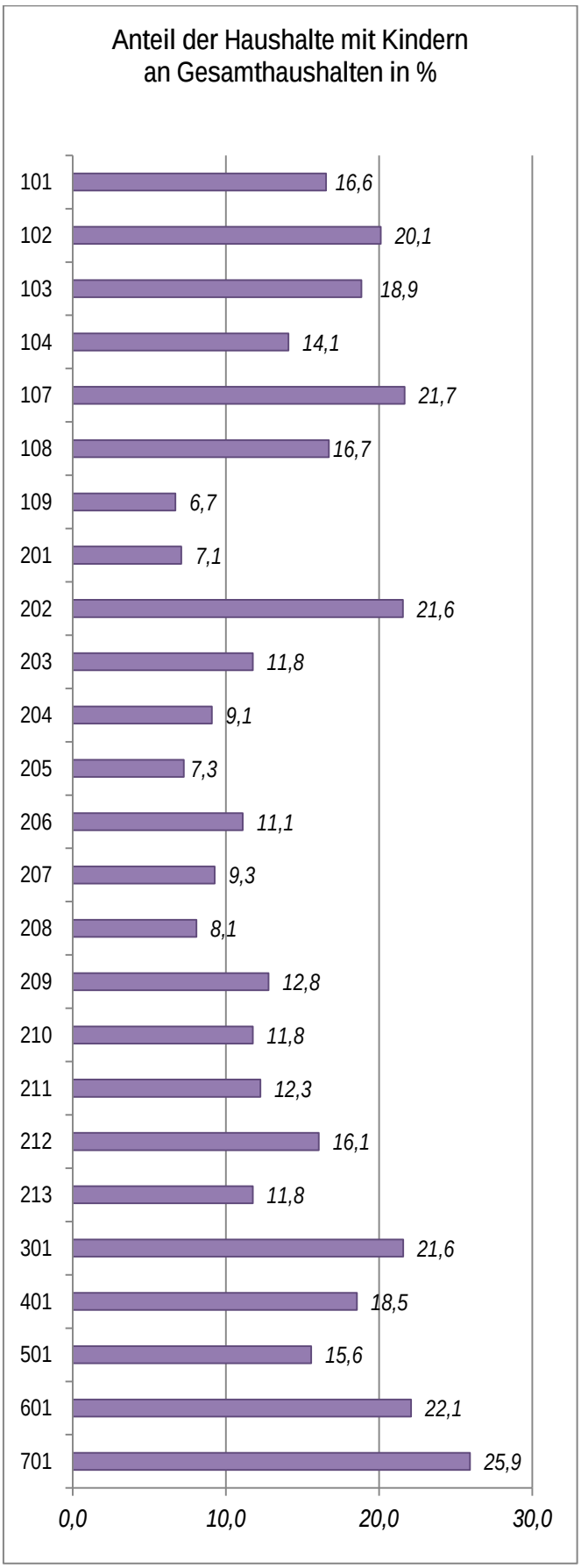
Anteil der Haushalte mit Kindern
an Gesamthaushalten in %
101 16,6
102 20,1
103 18,9
104 14,1
107 21,7
108 16,7
109 6,7
201 7,1
202 21,6
203 11,8
204 9,1
205 7,3
206 11,1
207 9,3
208 8,1
209 12,8
210 11,8
211 12,3
212 16,1
213 11,8
301 21,6
401 18,5
501 15,6
601 22,1
701 25,9
0,0 10,0 20,0 30,0

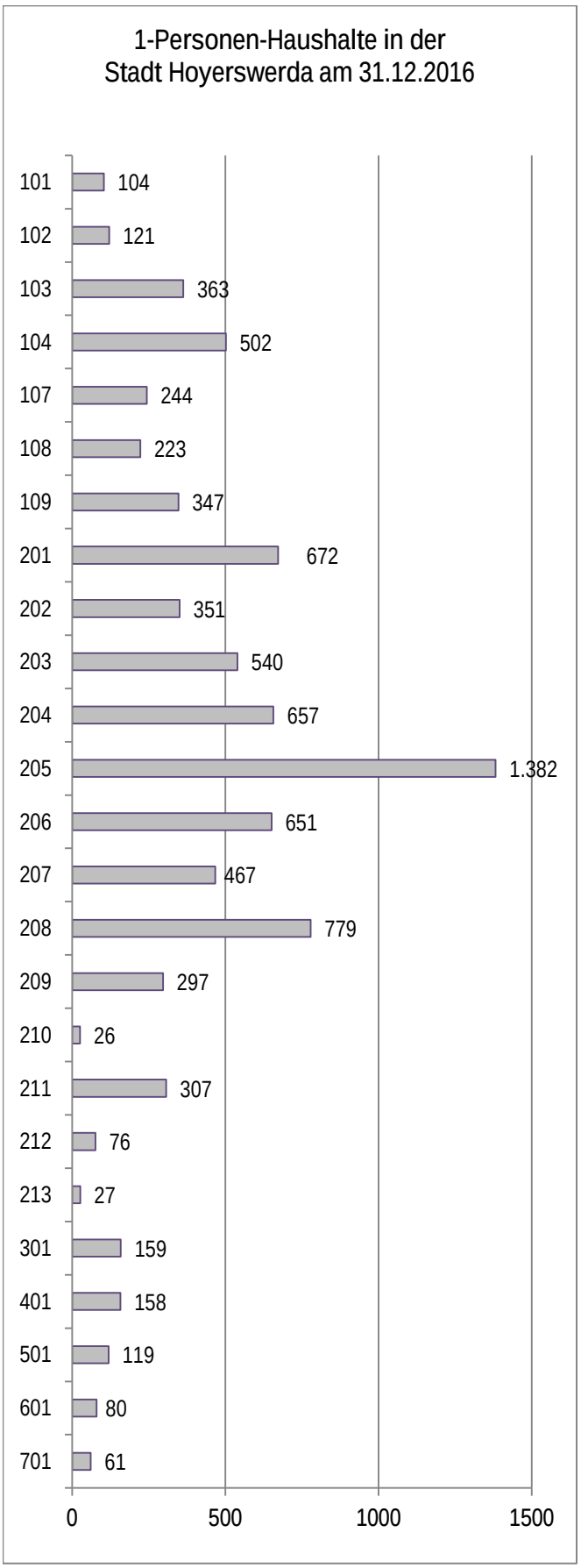
1-Personen-Haushalte in der
Stadt Hoyerswerda am 31.12.2016
101 104
102 121
103 363
104 502
107 244
108 223
109 347
201 672
202 351
203 540
204 657
205 1.382
206 651
207 467
208 779
209 297
210 26
211 307
212 76
213 27
301 159
401 158
501 119
601 80
701 61
0
500
1000
1500

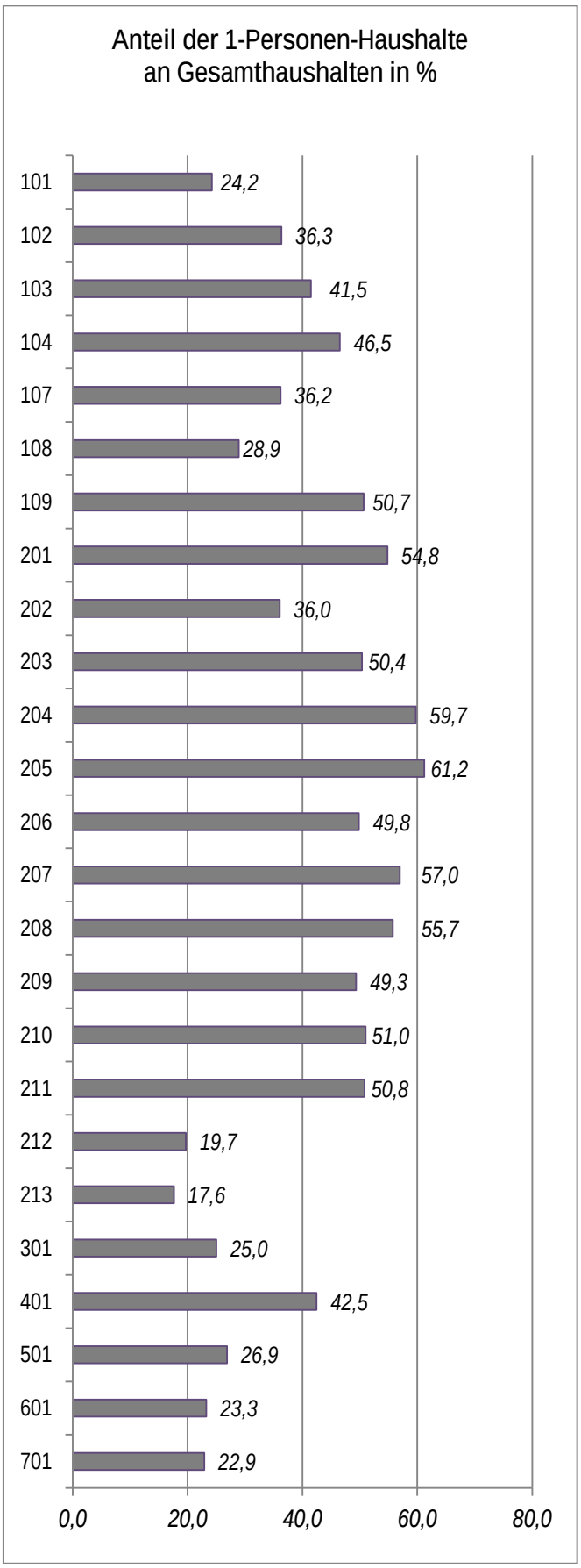
Anteil der 1-Personen-Haushalte
an Gesamthaushalten in %
101 24,2
102 36,3
103 41,5
104 46,5
107 36,2
108 28,9
109 50,7
201 54,8
202 36,0
203 50,4
204 59,7
205 61,2
206 49,8
207 57,0
208 55,7
209 49,3
210 51,0
211 50,8
212 19,7
213 17,6
301 25,0
401 42,5
501 26,9
601 23,3
701 22,9
0,0
20,0
40,0
60,0
80,0

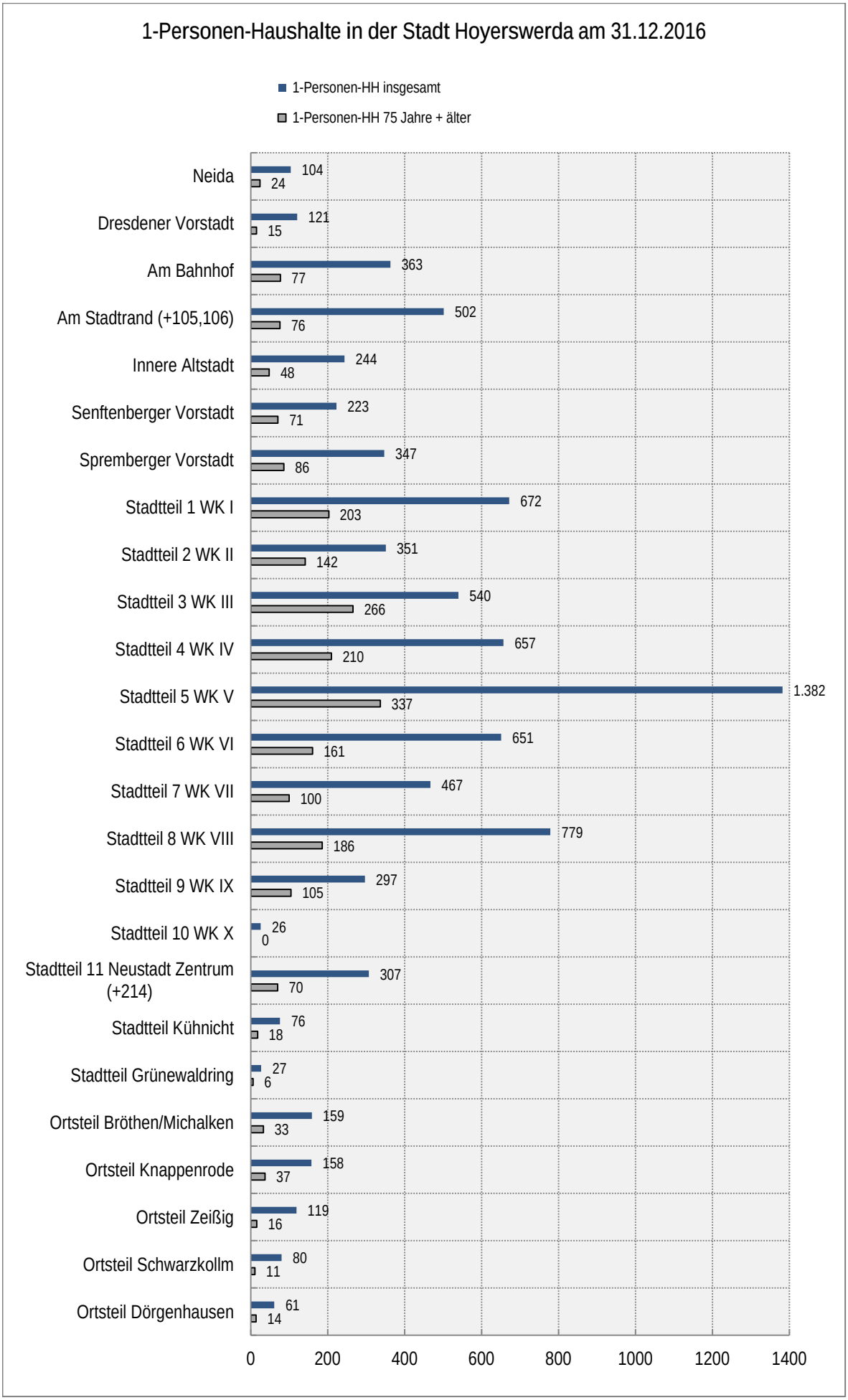
1-Personen-Haushalte in der Stadt Hoyerswerda am 31.12.2016
1-Personen-HH insgesamt
1-Personen-HH 75 Jahre + älter
Neida 104 24
Dresdener Vorstadt 121 15
Am Bahnhof 363 77
Am Stadtrand (+105,106) 502 76
Innere Altstadt 244 48
Senftenberger Vorstadt 223 71
Spremberger Vorstadt 347 86
Stadtteil 1 WK I 672 203
Stadtteil 2 WK II 351 142
Stadtteil 3 WK III 540 266
Stadtteil 4 WK IV 657 210
Stadtteil 5 WK V 1.382 337
Stadtteil 6 WK VI 651 161
Stadtteil 7 WK VII 467 100
Stadtteil 8 WK VIII 779 186
Stadtteil 9 WK IX 297 105
Stadtteil 10 WK X 26 0
Stadtteil 11 Neustadt Zentrum (+214) 307 70
Stadtteil Kühnicht 76 18
Stadtteil Grünewaldring 27 6
Ortsteil Bröthen/Michalken 159 33
Ortsteil Knappenrode 158 37
Ortsteil Zeißig 119 16
Ortsteil Schwarzkollm 80 11
Ortsteil Dörgenhausen 61 14
0
200
400
600
800
1000
1200
1400

10 Bevölkerungsbewegung in den Stadtteilen/Ortsteilen 2016

10.1 Natürliche und räumliche Bevölkerungsbewegung

Nr.	Stadtteil/Ortsteil	Geborene	Sterbefälle	Saldo Geb./Sterbef.	Zuzüge [1]	Fortzüge [1]	Saldo Zu-/Fortzüge	Umzüge Zuzug [2]	Umzüge Fortzug [2]	Saldo Umzüge	Saldo gesamt	Bevölkerung am Ende d. J.
101	Neida	6	5	1	15	18	-3	15	14	1	-1	902
102	Dresdener Vorstadt	10	8	2	28	25	3	46	35	11	16	679
103	Am Bahnhof	15	12	3	130	138	-8	90	90	0	-5	1.763
104	Am Stadtrand (+105, 106)	10	17	-7	66	59	7	108	133	-25	-25	1.823
107	Innere Altstadt	17	63	-46	90	43	47	168	105	63	64	1.422
108	Senftenberger Vorstadt	8	26	-18	28	43	-15	64	37	27	-6	1.639
109	Spremberger Vorstadt	6	11	-5	22	30	-8	48	32	16	3	1.082
	Altstadtbereich	72	142	-70	379	356	23	539	446	93	46	9.310
201	Stadtteil 1 WK I	8	30	-22	55	79	-24	65	134	-69	-115	1.861
202	Stadtteil 2 WK II	19	19	0	60	53	7	110	80	30	37	1.914
203	Stadtteil 3 WK III	12	44	-32	44	51	-7	76	78	-2	-41	1.734
204	Stadtteil 4 WK IV	12	23	-11	106	131	-25	67	107	-40	-76	1.667
205	Stadtteil 5 WK V	13	50	-37	103	126	-23	165	174	-9	-69	3.333
206	Stadtteil 6 WK VI	12	25	-13	89	69	20	94	140	-46	-39	2.109
207	Stadtteil 7 WK VII	5	14	-9	37	43	-6	67	58	9	-6	1.230
208	Stadtteil 8 WK VIII	10	32	-22	59	54	5	108	86	22	5	2.165
209	Stadtteil 9 WK IX	32	92	-60	447	351	96	143	152	-9	27	1.703
210	Stadtteil 10 WK X	1	41	-40	27	8	19	35	5	30	9	217
211	Stadtteil 11 Neustadt Zentrum (+214)	5	10	-5	27	26	1	69	53	16	12	1.053
212	Stadtteil Kühnicht	2	5	-3	13	14	-1	27	27	0	-4	844
213	Stadtteil Grünewaldring	0	1	-1	7	5	2	3	11	-8	-7	328
	Neustadtbereich	131	386	-255	1.074	1.010	64	1.029	1.105	-76	-267	20.158
	Hoy. - Altst. u. Neust.	203	528	-325	1.453	1.366	87	1.568	1.551	17	-221	29.468
301	Ortsteil Bröthen/Michalken	10	12	-2	30	37	-7	26	29	-3	-12	1.390
401	Ortsteil Knappenrode	10	8	2	27	31	-4	29	38	-9	-11	691
501	Ortsteil Zeißig	2	4	-2	13	13	0	16	14	2	0	909
601	Ortsteil Schwarzkollm	7	6	1	16	16	0	14	20	-6	-5	784
701	Ortsteil Dörgenhausen	9	3	6	27	16	11	14	15	-1	16	688
	Ortsteile	38	33	5	113	113	0	99	116	-17	-12	4.462
	Gesamt	241	561	-320	1.566	1.479	87	1.667	1.667	-	-233	33.930

[1] Zu- und Fortzüge über die Stadtgrenze

[2] Zu- und Fortzüge innerhalb der Stadtteile/Ortsteile

Quelle: Einwohnermelderegister, KOSIS-Statistikdatensatz Bevölkerungsbewegung

10.2 Umzüge - Zu- und Fortzüge innerhalb der Stadtteile/Ortsteile 2016

Stadtteil/OT	101	102	103	104	105	106	107	108	109	201	202	203	204	205	206	207	208	209	210	211	212	213	214	301	401	501	601	701	Wegzüge insgesamt
von																													
101		1		1			3	2		1				1		2		3											14
102	1	11	1	3			4	7		1				1	2	1		1	1									1	35
103	1		30	18			11	6	2	2	2		3	2	2	1	1		1	1				6		1			90
104		3	11	32			21	6	14	6	1	2	3	7	4		9	7	2	1				2					131
105																													0
106																										2			2
107	3	8	11	3			22	5	18		5	4	1	7	2	4		1	3							3		5	105
108	1		5	4			5	4	1			4	2	2	1	3								1	4				37
109		4	5	5			4	1		4	2	1		2			1	2										1	32
201	2	5	3	4			12	3		26	17	2	5	7	4	3	12	8	5	9	5	1				1			134
202			4	7			6	11		1	14	2	1	10	2	2	4	7		5				3				1	80
203		1	1	1			9	3	1	2	6	12	8	6	4	1	2	12	4	2	1			2					78
204		1	3	1			7		1	3	7	13	22	11	7	10	3	10	2	4						2			107
205	1	1	1	4			23	6	3	3	11	12	10	39	13	8	13	8	4	9	4						1		174
206	1	1	6	4			12	3	2	4	8	5	2	25	12	9	23	8	2	5	2			3		3			140
207				3			5	2			7	2	2	6	5	12	1	4	1	3	3				2				58
208		1	1	1			5	2	1	3	5	6	1	11	9	4	16	8	5	5	1	1							86
209	5	6		1			5	1	2		5	1	6	17	10	2	14	58	2	14	1			1	1				152
210										1						1	1	2											5
211			2	5			2	1	1	1	7	3		6	12	1		2		9		1							53
212			3	2			1			6	3	1				1	3	1	2	1	3								27
213											3	2		2		1	2				1								11
214																													0
301			2	2			4		1		1	1		2	5				1		2			2		3	1	2	29
401		2	1	2			2				1	2					1	1			4				22				38
501				1			5	1	1	1		1		1			2									1			14
601											5													3			12		20
701		1		4									1			1				1				3				4	15
Zuzüge insgesamt	15	46	90	108	0	0	168	64	48	65	110	76	67	165	94	67	108	143	35	69	27	3	0	26	29	16	14	14	1.667

Quelle: KOSIS-Statistikdatensatz Bevölkerungsbewegung

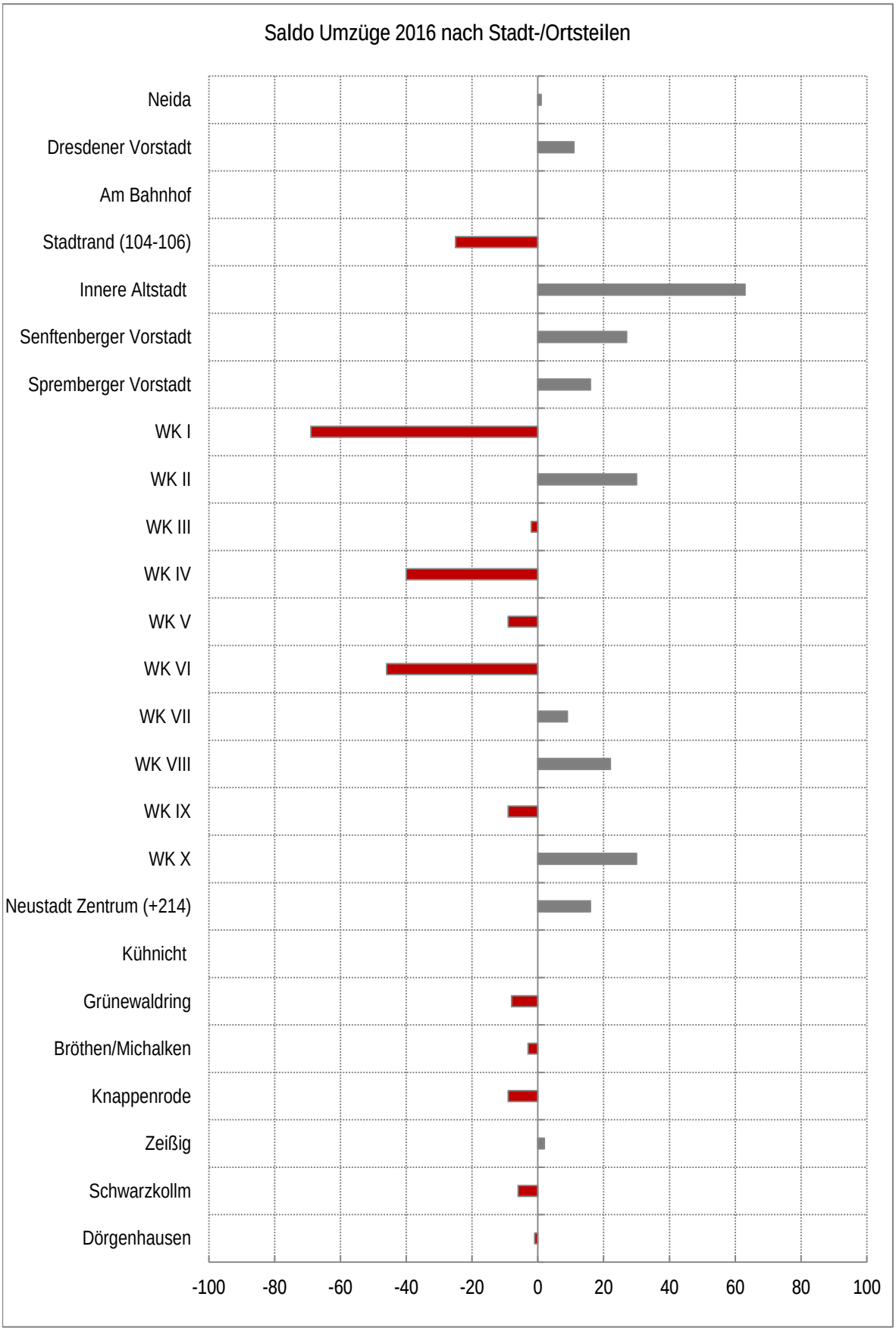
Saldo Umzüge 2016 nach Stadt-/Ortsteilen
Neida
Dresdener Vorstadt
Am Bahnhof
Stadtrand (104-106)
Innere Altstadt
Senftenberger Vorstadt
Spremberger Vorstadt
WK I
WK II
WK III
WK IV
WK V
WK VI
WK VII
WK VIII
WK IX
WK X
Neustadt Zentrum (+214)
Kühnicht
Grünewaldring
Bröthen/Michalken
Knappenrode
Zeißig
Schwarzkollm
Dörgenhausen
-100
-80
-60
-40
-20
0
20
40
60
80
100

Wegzüge aus der Altstadt / Zuzüge in die Stadt-/Ortsteile 2016

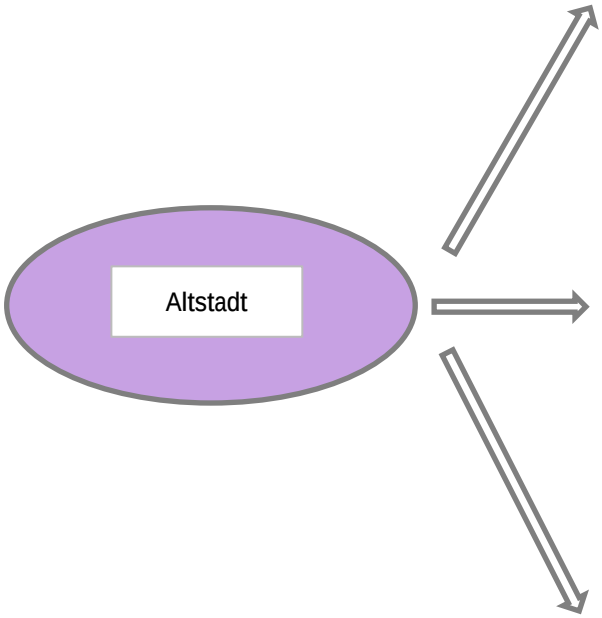

Einwohner	Stadtteil/Ortsteil
6	101 Neida
27	102 Dresdener Vorstadt
63	103 Am Bahnhof
66	104 Am Stadtrand
0	105 An der Neupetershainer Bahn
0	106 An der Thrune
70	107 Innere Altstadt
31	108 Senftenberger Vorstadt
35	109 Spremberger Vorstadt
298	Altstadt gesamt
14	201 Stadtteil 1 WK I
10	202 Stadtteil 2 WK II
11	203 Stadtteil 3 WK III
9	204 Stadtteil 4 WK IV
22	205 Stadtteil 5 WK V
11	206 Stadtteil 6 WK VI
11	207 Stadtteil 7 WK VII
11	208 Stadtteil 8 WK VIII
14	209 Stadtteil 9 WK IX
7	210 Stadtteil 10 WK X
2	211 Stadtteil 11 Neustadt Zentrum
0	212 Stadtteil Kühnicht
0	213 Stadtteil Grünewaldring
0	214 Stadtteil Gondelteich
122	Neustadt gesamt
9	301 Ortsteil Bröthen/Michalken
4	401 Ortsteil Knappenrode
6	501 Ortsteil Zeißig
0	601 Ortsteil Schwarzkollm
7	701 Ortsteil Dörgenhausen
26	OT gesamt
446	Zuzüge gesamt

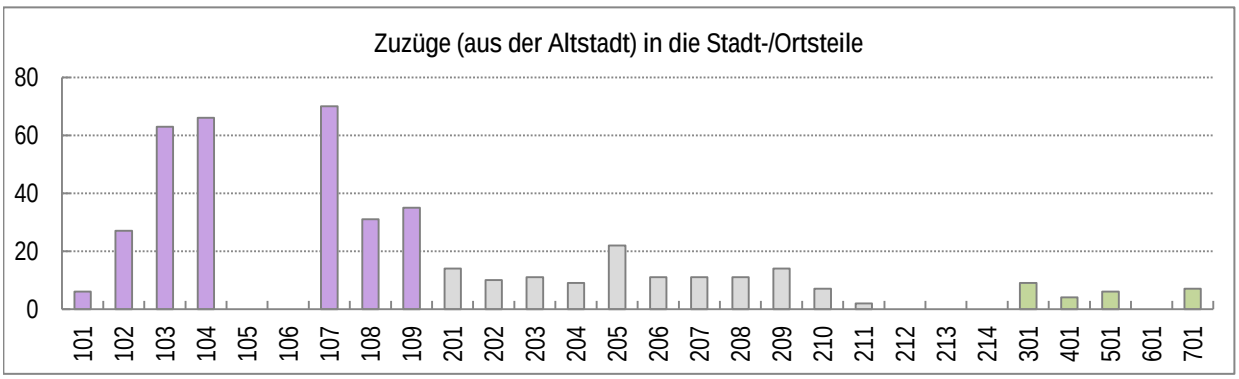

Wegzüge aus der Neustadt / Zuzüge in die Stadt-/Ortsteile 2016

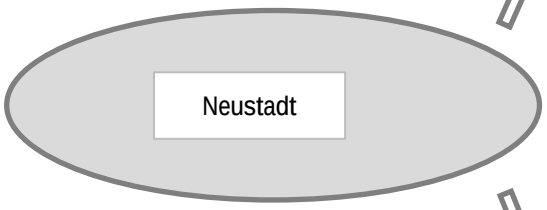

Einwohner	Stadtteil/Ortsteil
9	101 Neida
16	102 Dresdener Vorstadt
24	103 Am Bahnhof
33	104 Am Stadtrand
0	105 An der Neupetershainer Bahn
0	106 An der Thrune
87	107 Innere Altstadt
32	108 Senftenberger Vorstadt
11	109 Spremberger Vorstadt
212	Altstadt gesamt
50	201 Stadtteil 1 WK I
93	202 Stadtteil 2 WK II
61	203 Stadtteil 3 WK III
57	204 Stadtteil 4 WK IV
140	205 Stadtteil 5 WK V
78	206 Stadtteil 6 WK VI
55	207 Stadtteil 7 WK VII
94	208 Stadtteil 8 WK VIII
128	209 Stadtteil 9 WK IX
27	210 Stadtteil 10 WK X
66	211 Stadtteil 11 Neustadt Zentrum
21	212 Stadtteil Kühnicht
3	213 Stadtteil Grünewaldring
0	214 Stadtteil Gondelteich
873	Neustadt gesamt
9	301 Ortsteil Bröthen/Michalken
3	401 Ortsteil Knappenrode
6	501 Ortsteil Zeißig
1	601 Ortsteil Schwarzkollm
1	701 Ortsteil Dörgenhausen
20	OT gesamt
1.105	Zuzüge gesamt

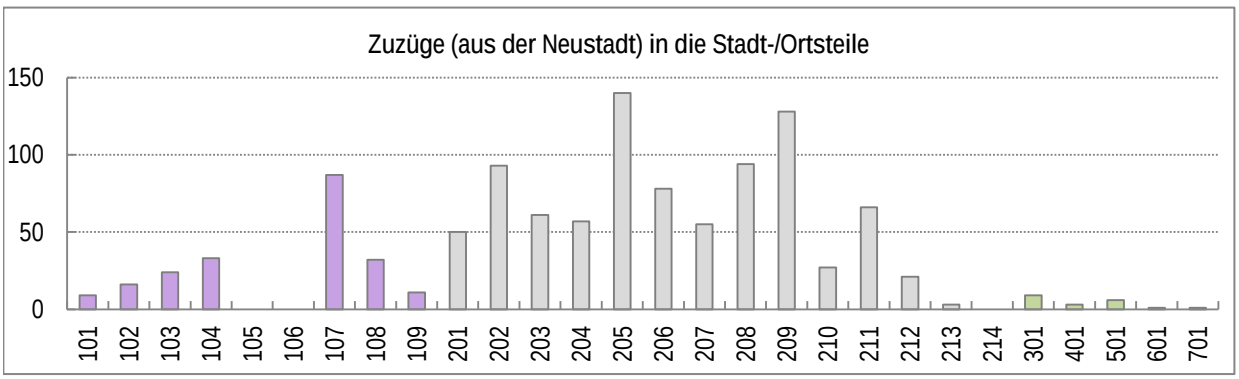

Wegzüge aus den Ortsteilen / Zuzüge in die Stadt-/Ortsteile 2016

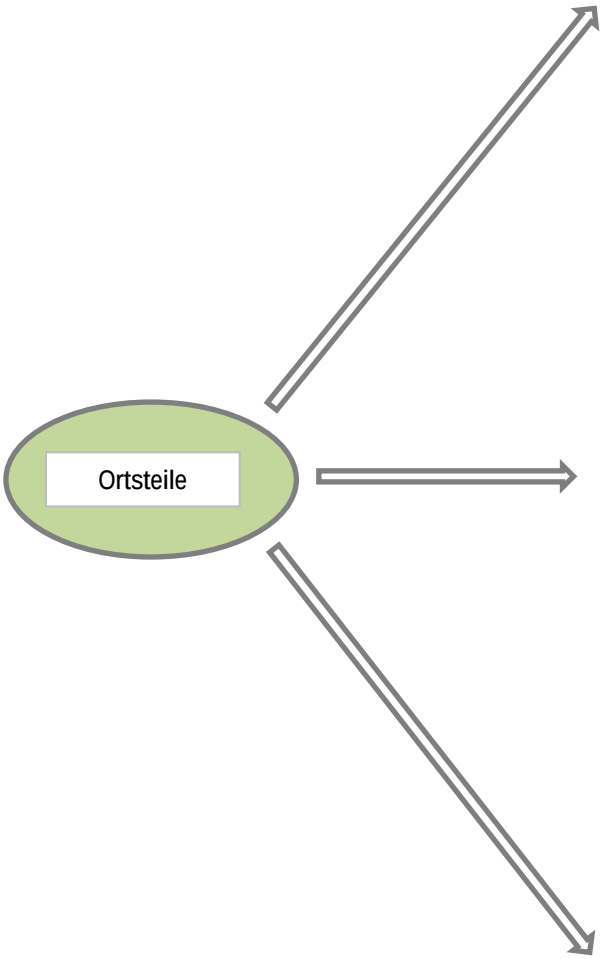

Einwohner	Stadtteil/Ortsteil
0	101 Neida
3	102 Dresdener Vorstadt
3	103 Am Bahnhof
9	104 Am Stadtrand
0	105 An der Neupetershainer Bahn
0	106 An der Thrune
11	107 Innere Altstadt
1	108 Senftenberger Vorstadt
2	109 Spremberger Vorstadt
29	Altstadt gesamt
1	201 Stadtteil 1 WK I
7	202 Stadtteil 2 WK II
4	203 Stadtteil 3 WK III
1	204 Stadtteil 4 WK IV
3	205 Stadtteil 5 WK V
5	206 Stadtteil 6 WK VI
1	207 Stadtteil 7 WK VII
3	208 Stadtteil 8 WK VIII
1	209 Stadtteil 9 WK IX
1	210 Stadtteil 10 WK X
1	211 Stadtteil 11 Neustadt Zentrum
6	212 Stadtteil Kühnicht
0	213 Stadtteil Grünewaldring
0	214 Stadtteil Gondelteich
34	Neustadt gesamt
8	301 Ortsteil Bröthen/Michalken
22	401 Ortsteil Knappenrode
4	501 Ortsteil Zeißig
13	601 Ortsteil Schwarzkollm
6	701 Ortsteil Dörgenhausen
53	OT gesamt
116	Zuzüge gesamt

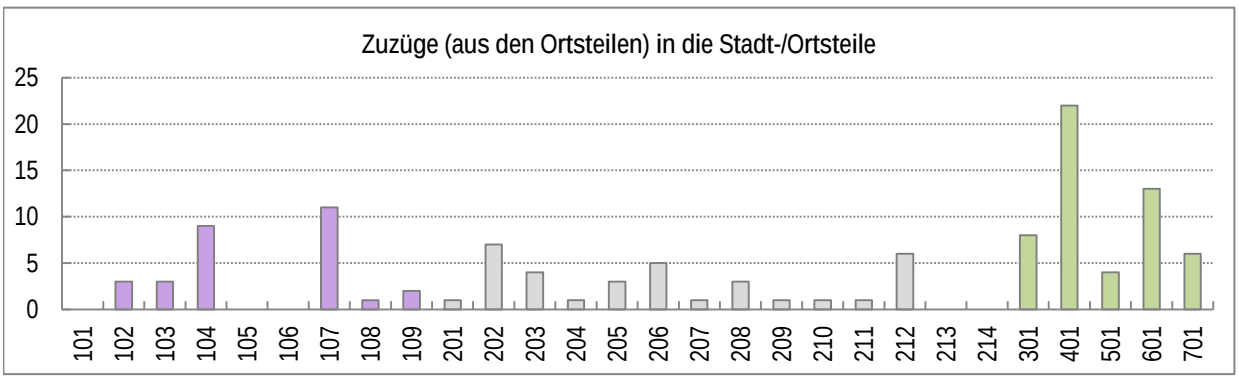

11 Arbeitslose der Stadt Hoyerswerda nach Stadt- und Ortsteilen
Berichtsmonat Dezember 2016

Nr.	Stadtteil/Ortsteil	ALO gesamt SGB II + SGB III	darunter					Erwerbs-fähige Bevöl-kerung*	Anteil Arbeitslose an erwerbsfähiger Bevölkerung %
			Männer	Frauen	Deutsch	unter 25 J.	55 J. u. älter		
101	Neida	14	8	6	14	0	7	490	*2,9*
102	Dresdener Vorstadt	20	10	10	20	0	3	429	*4,7*
103	Am Bahnhof	65	39	26	57	8	11	1.049	*6,2*
104	Am Stadtrand (104-106)	113	63	50	106	8	30	1.094	*10,3*
107	Innere Altstadt	27	12	15	27	0	8	793	*3,4*
108	Senftenberger Vorstadt	29	14	15	29	0	15	866	*3,3*
109	Spremberger Vorstadt	59	34	25	56	5	16	574	*10,3*
	Altstadtbereich	327	180	147	309	21	90	5.295	*6,2*
201	Stadtteil 1 WK I	71	40	31	70	3	26	928	*7,7*
202	Stadtteil 2 WK II	102	43	59	99	3	21	946	*10,8*
203	Stadtteil 3 WK III	126	52	74	124	3	34	653	*19,3*
204	Stadtteil 4 WK IV	143	84	59	140	7	36	815	*17,5*
205	Stadtteil 5 WK V	359	220	139	345	23	94	1.737	*20,7*
206	Stadtteil 6 WK VI	153	73	80	149	15	35	1.014	*15,1*
207	Stadtteil 7 WK VII	86	45	41	85	.	24	622	*13,8*
208	Stadtteil 8 WK VIII	219	144	75	199	12	47	1.055	*20,8*
209	Stadtteil 9 WK IX	98	52	46	76	17	16	798	*12,3*
210	Stadtteil 10 WK X (+213)	11	.	.	10	.	.	324	*3,4*
211	Stadtteil 11 Neustadt Zentrum (+214)	101	42	59	97	6	28	548	*18,4*
212	Stadtteil Kühnicht	7	.	.	7	.	.	510	*1,4*
	Neustadtbereich	1.476	807	669	1.401	92	369	9.950	*14,8*
	Hoy. - Altst. u. Neust.	1.803	987	816	1.710	113	459	15.245	*11,8*
301	Ortsteil Bröthen/Michalken	28	17	11	27	.	13	835	*3,4*
401	Ortsteil Knappenrode	34	19	15	34	.	8	407	*8,4*
501	Ortsteil Zeißig	16	.	.	16	.	8	524	*3,1*
601	Ortsteil Schwarzkollm	18	13	5	18	.	6	489	*3,7*
701	Ortsteil Dörgenhausen	9	.	.	9	.	6	422	*2,1*
999	nicht zuordenbar	2	0	2	2	.	0	x	*x*
	Gesamt	1.910	1.053	857	1.816	117	500	17.922	*10,7*

Quelle: Arbeitslose - Bundesagentur für Arbeit
Erwerbsf. Bevölk. - Einwohnermelderegister

*Erwerbsfähige Bevölkerung: Einwohner im Alter von 20 bis unter 65 Jahren ohne Berücksichtigung des gesetzlichen Renteneintrittsalters

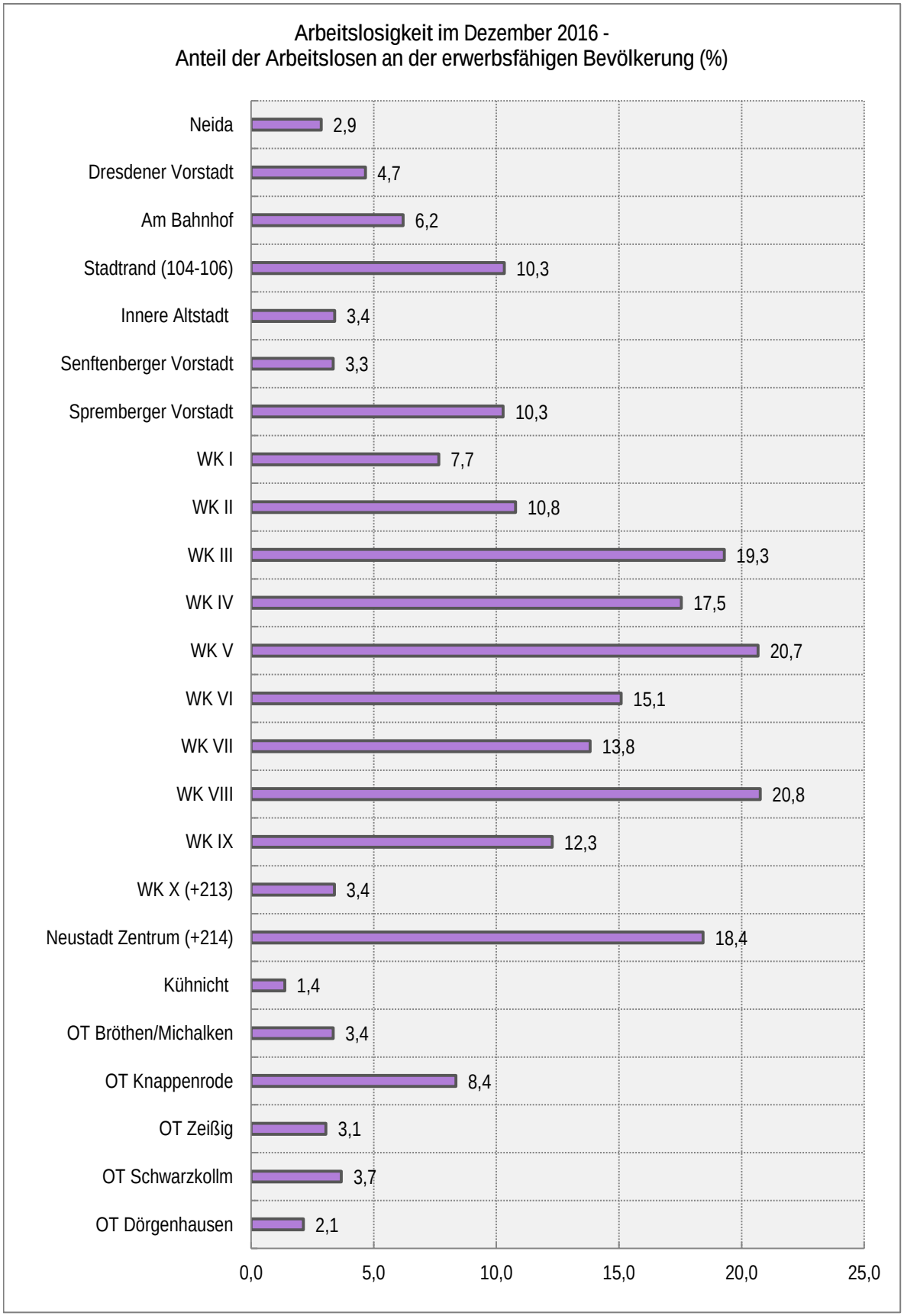
Arbeitslosigkeit im Dezember 2016 -
Anteil der Arbeitslosen an der erwerbsfähigen Bevölkerung (%)
Neida 2,9
Dresdener Vorstadt 4,7
Am Bahnhof 6,2
Stadtrand (104-106) 10,3
Innere Altstadt 3,4
Senftenberger Vorstadt 3,3
Spremberger Vorstadt 10,3
WK I 7,7
WK II 10,8
WK III 19,3
WK IV 17,5
WK V 20,7
WK VI 15,1
WK VII 13,8
WK VIII 20,8
WK IX 12,3
WK X (+213) 3,4
Neustadt Zentrum (+214) 18,4
Kühnicht 1,4
OT Bröthen/Michalken 3,4
OT Knappenrode 8,4
OT Zeißig 3,1
OT Schwarzkollm 3,7
OT Dörgenhausen 2,1
0,0
5,0
10,0
15,0
20,0
25,0

12 Leistungsempfänger nach Stadt- und Ortsteilen Berichtsmonat September 2016

Nr.	Stadtteil/Ortsteil	SGB III-Leistungsempf.		SGB II-Leistungsempfänger												
		gesamt	darunter Frauen	Bedarfsge-meinschaften (BG) ges.	BG mit 1 Pers.	BG mit 2 Pers.	BG mit 3 und mehr P.	BG mit Kindern	BG mit ALG II	BG mit LFU	BG mit SG	Personen in BG ges.	erwerbsfähige Hilfebedürftige (EHB)	Arbeitslose EHB	Allein-erziehende EHB	nicht erwerbsf. Hilfebedürftige
101	Neida	9	5	14	12	.	.	.	14	11	.	17	14	6	.	.
102	Dresdener Vorstadt	.	.	23	14	.	6	6	18	21	3	46	29	14	.	14
103	Am Bahnhof	10	4	61	33	10	18	18	52	55	8	113	83	41	10	21
104	Am Stadtrand (104-106)	14	6	157	104	35	18	28	129	155	10	235	184	91	21	40
107	Innere Altstadt	12	7	24	16	4	4	5	19	23	.	39	29	10	3	9
108	Senftenberger Vorstadt	12	8	33	20	4	9	8	26	30	.	59	44	23	5	10
109	Spremberger Vorstadt	8	4	71	59	9	.	.	61	70	3	86	80	46	3	.
	Altstadt	67	35	383	258	66	59	72	319	365	28	595	463	231	47	100
201	Stadtteil 1 WK I	23	6	84	60	18	6	10	75	79	3	116	99	53	7	10
202	Stadtteil 2 WK II	11	5	133	42	29	62	71	120	127	32	327	189	87	49	109
203	Stadtteil 3 WK III	11	5	172	74	66	32	61	154	163	24	325	231	126	50	77
204	Stadtteil 4 WK IV	17	6	188	127	28	33	40	165	182	15	306	230	112	27	56
205	Stadtteil 5 WK V	35	20	463	325	84	54	74	421	450	39	687	552	304	53	101
206	Stadtteil 6 WK VI	12	5	209	102	65	42	60	180	201	33	377	272	120	56	84
207	Stadtteil 7 WK VII	9	4	146	101	22	23	31	128	141	14	229	170	90	24	44
208	Stadtteil 8 WK VIII	11	3	309	236	40	33	43	278	297	18	430	350	190	33	55
209	Stadtteil 9 WK IX	14	5	119	69	25	25	36	110	111	21	215	145	73	30	54
210	Stadtteil 10 WK X (+213)	5	.	12	6	.	.	.	11	11	.	24	20	7	.	4
211	Stadtteil 11 Neustadt Zentrum (+ 214)	12	5	134	71	26	37	41	125	126	22	273	178	87	32	69
212	Stadtteil Kühnicht	3	.	6	4	.	.	.	4	6	.	12	8	3	.	4
	Neustadt	163	66	1.975	1.217	405	353	472	1.771	1.894	224	3.321	2.444	1.252	362	667
	Alt- und Neustadt	230	101	2.358	1.475	471	412	544	2.090	2.259	252	3.916	2.907	1.483	409	767
301	Ortsteil Bröthen/Michalken	3	.	29	20	4	5	5	24	27	.	45	33	16	5	8
401	Ortsteil Knappenrode	10	5	40	22	8	10	10	36	39	.	72	56	25	5	13
501	Ortsteil Zeißig	8	4	15	10	.	.	.	14	13	.	22	18	8	.	.
601	Ortsteil Schwarzkollm	4	.	15	10	.	.	.	13	12	.	21	16	9	.	.
701	Ortsteil Dörgenhausen	6	.	8	6	.	.	.	6	7	.	12	8	6	.	3
999	nicht zuordenbar	6	1	2	1		1	1	2	2	.	4	2	1	1	1
	Gesamt	267	114	2.467	1.544	491	432	566	2.185	2.359	259	4.092	3.040	1.548	425	797

Quelle: Bundesagentur für Arbeit

13 Sozialversicherungspflichtig Beschäftigte mit Wohnort Hoyerswerda Berichtsmonat Juni 2016

Nr.	Stadtteil/Ortsteil	Beschäftigte						
		Insgesamt	Männer	Frauen	Deutsche	Ausländer	unter 20 J.	20 - u. 25 J.
101	Neida	325	164	161	323	.	7	8
102	Dresdener Vorstadt	267	138	129	266	.	5	12
103	Am Bahnhof	695	347	348	683	12	5	33
104	Am Stadtrand (104-106)	729	368	361	723	6	7	30
107	Innere Altstadt	546	269	277	538	8	9	12
108	Senftenberger Vorstadt	594	307	287	591	3	6	19
109	Spremberger Vorstadt	365	199	166	358	7	6	14
	Altstadt	3.521	1.792	1.729	3.482	39	45	128
201	Stadtteil 1 WK I	630	337	293	600	30	6	21
202	Stadtteil 2 WK II	530	261	269	523	7	7	31
203	Stadtteil 3 WK III	375	186	189	368	7	6	25
204	Stadtteil 4 WK IV	529	285	244	506	23	15	24
205	Stadtteil 5 WK V	920	515	405	905	15	15	69
206	Stadtteil 6 WK VI	588	297	291	574	14	10	23
207	Stadtteil 7 WK VII	377	214	163	376	.	8	13
208	Stadtteil 8 WK VIII	536	297	239	519	17	6	29
209	Stadtteil 9 WK IX	271	136	135	264	7	7	16
210	Stadtteil 10 WK X (+213)	237	124	113	231	6	5	5
211	Stadtteil 11 Neustadt Zentrum (+214)	265	160	105	261	4	6	21
212	Stadtteil Kühnicht	364	181	183	361	.	9	6
	Neustadt	5.622	2.993	2.629	5.488	134	100	283
	Alt- und Neustadt	9.143	4.785	4.358	8.970	173	145	411
301	Ortsteil Bröthen/Michalken	581	289	292	576	5	8	10
401	Ortsteil Knappenrode	280	139	141	279	.	.	17
501	Ortsteil Zeißig	371	199	172	367	4	12	13
601	Ortsteil Schwarzkollm	344	190	154	344	.	6	11
701	Ortsteil Dörgenhausen	301	149	152	297	4	5	12
999	nicht zuordenbar	36	20	16	33	.	.	0
	Ortsteile	1.877	966	911	1.863	14	33	63
	Gesamt	11.056	5.771	5.285	10.866	190	180	474

Quelle: Bundesagentur für Arbeit

14 Fahrzeugbestand nach Stadt- und Ortsteilen am 1.1.2014, 1.1.2015 und 1.1.2016

Nr.	Stadtteil/Ortsteil		Kraftfahrzeuge					An-hänger	*KFZ je 1.000 Einwohner*
			insgesamt	davon					
				Krafträder	PKW		Nutzfahrzeuge		
					privat	gewerblich			
			Anzahl						
101	Neida	01.01.2014	725	40	608	15	62	159	*796*
		01.01.2015	725	50	594	14	67	155	*810*
		01.01.2016	712	51	580	12	69	157	*782*
102	Dresdener Vorstadt	01.01.2014	445	38	365	7	35	79	*675*
		01.01.2015	469	38	387	7	37	81	*701*
		01.01.2016	471	38	387	8	38	82	*707*
103	Am Bahnhof	01.01.2014	951	51	827	34	39	92	*598*
		01.01.2015	950	63	810	28	49	92	*556*
		01.01.2016	965	63	828	20	54	87	*556*
104	Am Stadtrand	01.01.2014	1.464	70	989	210	195	211	*769*
	(mit 105, 106)	01.01.2015	1.489	68	988	237	196	227	*795*
		01.01.2016	1.487	71	972	250	194	227	*809*
107	Innere Altstadt	01.01.2014	802	43	686	25	48	109	*671*
		01.01.2015	833	50	711	23	49	117	*674*
		01.01.2016	896	56	770	18	52	126	*648*
108	Senftenberger Vorstadt	01.01.2014	1.161	97	957	47	60	218	*703*
		01.01.2015	1.159	99	955	49	56	222	*702*
		01.01.2016	1.160	103	950	50	57	229	*702*
109	Spremberger Vorstadt	01.01.2014	718	32	612	24	50	67	*647*
		01.01.2015	722	37	614	24	47	67	*656*
		01.01.2016	713	37	602	23	51	72	*661*
	Altstadt	01.01.2014	6.266	371	5.044	362	489	935	*695*
		01.01.2015	6.347	405	5.059	382	501	961	*695*
		01.01.2016	6.404	419	5.089	381	515	980	*691*
201	Stadtteil 1 WK I	01.01.2014	1.069	33	997	20	19	80	*510*
		01.01.2015	1.056	35	984	20	17	81	*518*
		01.01.2016	1.036	34	973	15	14	86	*525*
202	Stadtteil 2 WK II	01.01.2014	930	43	863	11	13	74	*479*
		01.01.2015	931	46	858	14	13	74	*487*
		01.01.20165	909	48	834	11	16	78	*482*
203	Stadtteil 3 WK III	01.01.2014	704	17	661	16	10	47	*385*
		01.01.2015	711	22	660	19	10	48	*392*
		01.01.2016	701	19	650	23	9	45	*395*
204	Stadtteil 4 WK IV	01.01.2014	855	58	786	3	8	49	*458*
		01.01.2015	846	62	771	4	9	49	*470*
		01.01.2016	798	59	726	4	9	51	*450*
205	Stadtteil 5 WK V	01.01.2014	1.646	52	1.568	18	8	126	*445*
		01.01.2015	1.632	55	1.545	22	10	124	*459*
		01.01.2016	1.583	61	1.491	21	10	125	*465*
206	Stadtteil 6 WK VI	01.01.2014	1.626	42	1.071	176	337	176	*734*
		01.01.2015	1.615	42	1.046	183	344	156	*753*
		01.01.2016	1.622	46	1.023	224	329	158	*755*
207	Stadtteil 7 WK VII	01.01.2014	688	43	641	0	4	51	*524*
		01.01.2015	677	42	631	0	4	54	*529*
		01.01.2016	663	41	619	0	3	48	*537*

Nr.	Stadtteil/Ortsteil		Kraftfahrzeuge					An-hänger	*KFZ je 1.000 Ein-wohner*
			insge-samt	davon					
				Kraft-räder	PKW		Nutz-fahr-zeuge		
					privat	gewerb-lich			
			Anzahl						
208	Stadtteil 8 WK VIII	01.01.2014	1.081	29	983	25	44	79	*486*
		01.01.2015	1.055	25	957	29	44	77	*478*
		01.01.2016	1.046	26	950	34	36	71	*483*
209	Stadtteil 9 WK IX	01.01.2014	561	24	487	34	16	59	*407*
		01.01.2015	523	23	450	33	17	54	*411*
		01.01.2016	515	21	441	36	17	54	*308*
210	Stadtteil 10 WK X	01.01.2014	334	14	265	37	18	54	*606*
	(mit 213)	01.01.2015	329	16	252	43	18	52	*601*
		01.01.2016	333	17	254	41	21	53	*610*
211	Stadtteil 11 Neustadt Zentrum	01.01.2014	448	15	390	26	17	39	*428*
	(mit 214)	01.01.2015	444	13	386	26	19	39	*430*
		01.01.2016	441	15	373	33	20	41	*426*
212	Stadtteil Kühnicht	01.01.2014	746	50	595	25	76	139	*847*
		01.01.2015	749	55	593	25	76	143	*869*
		01.01.2016	734	59	568	31	76	144	*862*
	Neustadt	01.01.2014	10.688	420	9.307	391	570	973	*508*
		01.01.2015	10.568	436	9.133	418	581	951	*509*
		01.01.2016	10.381	446	8.902	473	560	954	*507*
	Alt- und Neustadt	01.01.2014	16.954	791	14.351	753	1.059	1.908	*564*
		01.01.2015	16.816	859	14.043	835	1.079	1.936	*568*
		01.01.2016	16.785	865	13.991	854	1.075	1.934	*565*
301	Ortsteil Bröthen/Michalken	01.01.2014	1.146	80	940	15	111	256	*815*
		01.01.2015	1.130	87	928	12	103	268	*813*
		01.01.2016	1.141	86	931	12	112	276	*812*
401	Ortsteil Knappenrode	01.01.2014	446	22	407	2	15	75	*626*
		01.01.2015	440	23	397	2	18	78	*625*
		01.01.2016	436	24	391	2	19	82	*618*
501	Ortsteil Zeißig	01.01.2014	710	67	584	16	43	134	*771*
	(ab 2002 mit	01.01.2015	727	64	600	20	43	137	*797*
	Industriegebiet Zeißig)	01.01.2016	729	66	608	13	42	147	*803*
601	Ortsteil Schwarzkollm	01.01.2014	755	58	544	23	130	167	*925*
		01.01.2015	757	63	542	24	128	175	*923*
		01.01.2016	761	67	540	27	127	181	*961*
701	Ortsteil Dörgenhausen	01.01.2014	498	32	380	18	68	107	*714*
		01.01.2015	501	35	369	25	72	112	*721*
		01.01.2016	500	36	361	31	72	118	*744*
999	nicht zuordenbar	01.01.2014	15	1	3	5	6	8	-
		01.01.2015	13	1	1	4	7	8	-
		01.01.2016	14	1	1	5	7	7	-
	Gesamt	01.01.2014	20.524	1.051	17.209	832	1.432	2.655	*593*
		01.01.2015	20.483	1.114	17.029	887	1.453	2.690	*600*
		01.01.2016	20.366	1.145	16.823	944	1.454	2.745	*595*

Quelle: Kraftfahrt Bundesamt (Projektkreis Kfz-Daten/-Strukturen)